

第二篇 開拓篇

第一章 歷史發展

第一節 史前文化與原住民

本鎮地處蘭陽平原中心稍南之處，位於橫貫該平原之蘭陽溪（舊稱大濁水溪或濁水溪）南邊 4-5 km 左右。而蘭陽平原位於臺灣東北部，除東面臨海外，三方皆隔山脈與臺灣其他地區阻隔。然在文字記載前，就已經人類居住於此。據盛清沂的宜蘭縣史前遺址的調查，在宜蘭發現到 10 多處的遺址。¹依盛氏分類，「新城系統」方面，以石質鋤形器為多，石質鑿形器、半月形石刀次之，另有繩紋集條紋陶片，應是新石器文化特徵。「舊社系統」方面，從所發現的陶片、鐵器，以及一些生產用的刃石器，推斷其文化特徵，這些器物的使用人應可推至中國元代、明朝時代，處於從石器使用正過渡至鐵器使用的階段，而這些發現的遺物，多與中國近代瓷片相混出土，可知其生活似已霑染漢人習尚。

近來，以宜蘭地區的考古新發現，劉益昌已初步建構出宜蘭地區的文化發展系列，從海岸遺址的地層推積是繩紋紅陶／丸山文化／普洛灣類型，以及從流流遺址的地層推積是樸洛灣類型／舊社類型／近代噶瑪

¹ 請參見盛清沂，〈宜蘭平原邊緣史前遺址調查報告〉，《臺灣文獻專刊》，14：1，1963 年（民國 52 年）3 月。

蘭族文化。²劉氏並認為從考古學研究所得人類活動史則有長遠的過程，以目前的資料，從距今約 5000 年前左右或稍晚，新石器時期之末，一群善於航海的民族，由臺灣北部淡水河下游一帶沿著海岸逐步航行來到宜蘭平原，從此宜蘭地區一直有史前人類居住，持續至歷史初期原住民族優勢的時代。³雖然這些遺址不在羅東鎮轄區內發現，但所代表的是在文字記載前，蘭陽平原的史前文化現象。

有史記載以來，在漢人和西洋人未入宜蘭或本鎮之前，宜蘭則為平埔原住民噶瑪蘭（Kavalan）人居住之地，舊稱「蛤仔難」（Kavanan）。而據噶瑪蘭人口傳歷史，噶瑪蘭人祖先阿蚊（Avan）從馬利利安（Mariryan）地方坐船，來到臺灣北部，然後來到宜蘭。來到宜蘭時，已有其他族群居住於此，之後噶瑪蘭人祖先打敗他們，迫使他們退居山上，並稱他們為『山上人』（Pusoram）自稱為『平地人』（Kuvarawan）。⁴近來研究顯示，噶瑪蘭族可能最早和其他南島民族從亞洲大陸東南沿海一代渡海到臺灣中南部，遷入宜蘭平原應不到一千年。⁵

噶瑪蘭人的社群方面，至 18-19 世紀間（清嘉慶年間），分屬 36 社，濁水溪（今蘭陽溪）以北為西勢有 20 社，以南為東勢有 16 社。其中位在今本鎮轄內有南搭吝社（Kigenobutarangh），又稱毛搭吝社、瑪魯□（Kipottepan），今本鎮新群里、冬山鄉群英村），打那岸社（又稱打那軒、哆囉岸（Tarrochan de Soedien），今本鎮新群里），歪仔歪社（又稱外阿外（Wayouway），今本鎮仁愛里）。⁶打那岸社，據學者研究，應為

² 劉益昌，〈宜蘭在臺灣考古的重要性〉，《宜蘭文獻雜誌》，第 43 期，2000 年（民 89 年）1 月，17。

³ 劉益昌，〈宜蘭在臺灣考古的重要性〉，3。

⁴ 伊能嘉矩著；楊南郡譯，〈宜蘭方面平埔蕃的實地調查〉，《宜蘭文獻雜誌》第 7 期，1994 年（民 83 年）1 月，78-79。

⁵ 李壬癸，《宜蘭縣南島民族與語言》，宜蘭市：宜蘭縣政府，1996 年（民 85 年），35-37。另該書指出，除噶瑪蘭族外，哆囉美遠人從語系判斷是凱達格蘭族的小分支，約 400 多年前移入蘭陽平原，猴猴族大約 300 年前，泰雅族大約 240 年前，移入宜蘭。

⁶ 張耀錡，《平埔族社名對照表》，《文獻專刊》（《臺灣文獻》前身），第二卷第一、二期，1951 年（民 40 年），60-62。

道光年間從今礁溪鄉玉光、玉田兩村，遷移至羅東。⁷

第二節 西荷時期的開發經營

公元 1633 年（明崇禎 6 年），盤據臺灣基隆一帶之西班牙人，因其船隻遇颶風，船飄至蛤仔難港口（今壯圍鄉東港）處擱淺，船員 50 人被原住民殺害。西班牙人憤而率呂宋土著來攻，原住民退守險要（今三星鄉）抵抗，西班牙人乃撤退雞籠（今基隆），此為有史記載以來，噶瑪蘭人第一次與外人遭遇。1634 年（明崇禎 7 年），西班牙人為擴大東海岸之開發，驅艦直入蘇澳港，招撫各社「番」及漢人，並在蛤仔難建天主堂，為「番」民佈教。因此，西班牙人治臺時期，已與噶瑪蘭人多所接觸。

至 1642 年（明崇禎 15 年）7 月 26 日，原先居住在臺灣南部之荷蘭人擊敗西班牙人，西班牙人撤離臺灣，宜蘭之地成為荷蘭人的佔據地。荷蘭人自佔據北部，即深入蛤仔難平原經營，先後在東港附近開化「番」社。另在東北海岸一帶的「番」社，亦為其勢力範圍內。荷蘭人採「懷柔」的方法統治「番」社，即委任原住民各社酋長自治，建築教堂宣揚基督教，授以羅馬文字，獎勵墾荒，提倡水利。

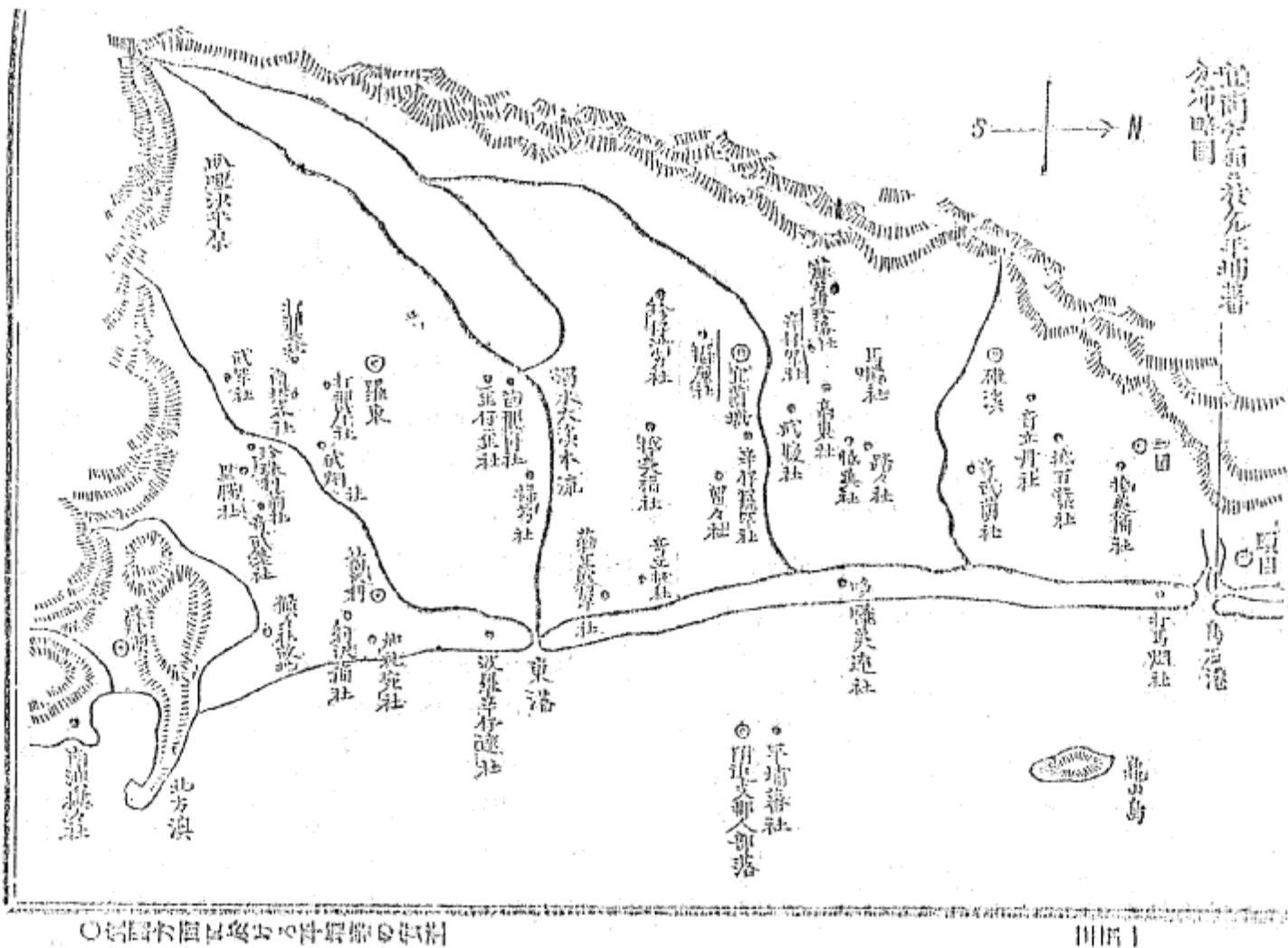
1661 年（明永曆 15 年）4 月 15 日，延平郡王鄭成功率師東征，荷蘭人在該年 12 月 13 日納降，撤離南部。不過，還有一些荷蘭人，仍留在雞籠、淡水、蛤仔難等處。1668 年（明永曆 22 年），明鄭分兵掃蕩，荷人不支遠遁，自是退出宜蘭。⁸

噶瑪蘭人生活在這塊土地上，經濟生活以農業生產為主，漁獵次

⁷ 張振岳，〈噶瑪蘭族打那岸、打郎巷社的遷徙〉，《宜蘭文獻雜誌》，第 21 期，1996 年（民 85 年）5 月，46。

⁸ 鄭氏王朝統治期間，其勢力始終未能進入蘭陽平原。清康熙、雍正、乾隆三朝，即有漢人與原住民作貿易，如藍玉霖《鹿洲集》、《諸羅縣志》等皆已載之。1767 年（清乾隆 33 年），民人林漢生嘗試召募人力入墾，卻因故被原住民所殺。此後還有若干人等嘗試再前往開墾，卻都無功而返。

之，農作物以粟為主，亦有甘藷、玉米之類雜糧。《東槎紀略》載，噶瑪蘭人「不知開闢，雜處深林水窟之中，捕魚打鹿而已」，⁹《清代臺灣大租調查書》載，「未知藏蓄，所耕田僅敷一年食用」。¹⁰引文所載，乃以漢人集約農業社會觀點看待，認為噶瑪蘭人之生活，屬漁獵生產方式，無收藏觀念，對於土地利用不能稱為「開闢」。



⁹ 姚瑩，《東槎紀略》，卷三，〈噶瑪蘭原始〉，臺北市：臺灣銀行經濟研究室，1957（民46年），69。

¹⁰ 臺灣銀行經濟研究室編，《清代臺灣大租調查書》，南投市：臺灣省文獻委員會，1994年（民83年），619。

第三節 西部原住民的開拓

公元 1684 年（清康熙 23 年），臺灣收入清朝版圖。至 18 世紀初葉（清康熙末年）後，渡海來臺逐漸增加，大肆開墾臺灣西部。然而，18 世紀至 19 世紀初葉（約於清乾隆年間），宜蘭和臺灣東部其他地區，未見有大批漢人移民。到了 1796 年（清嘉慶元年），吳沙率眾從今臺北縣雙溪鄉三貂嶺，入墾今宜蘭頭城鎮，至此漢人由蘭陽平原北端向南逐漸開展下來。然而當漢人要大肆入墾本鎮前，有一群原住於臺灣西部的平埔族，此時也移居到蘭陽平原，在與漢人的生存競爭中，反而首先移墾羅東。

這群由臺灣西部來的平埔族，於 1804 年（清嘉慶 9 年），由岸裡社酋長潘賢文等，帶領岸裡、阿里史、阿東、東螺、北投、大甲、牛罵頭、烏牛欄、吞霄、馬賽等諸社（諸社原居地分布在今苗栗、臺中、彰化、南投等，族群有巴宰、巴布薩、洪雅、道卡斯、拍瀑拉等族）1000 多人先遷入五圍（今宜蘭市），與先前來此的漢人混居一起。¹¹由於潘賢文等人擁有火槍等武器，加上噶瑪蘭人與漢人長期因生活空間的爭奪糾紛，而與賢文互通生氣。漢人因此欲防備其勢力，起初與他們和睦相處，並以糧食施予他們博得好感，之後則要求必須以物易物，漢人就這樣用糧食換取他們的槍枝武器，減弱他們的武裝力量，當彼此發生爭端時，才能與之對抗。

1806 年（清嘉慶 11 年），臺灣府淡水廳發生漳、泉械鬥，連動到宜蘭，阿里史諸社平埔族和粵、泉籍漢人，以及噶瑪蘭人，合攻漳籍人士，結果失敗。原本泉州人的墾地，盡被漳州人所奪，僅存濁水溪洲一

¹¹ 姚瑩，《東槎紀略》，〈噶瑪蘭原始〉，71。該書載「（嘉慶）九年，有彰化社番首潘賢文、大乳汗毛格犯法，懼捕，合岸裏、阿里史、阿東、東螺、北投、大甲、吞霄、馬賽諸社番千餘人，越內山逃至五圍，欲爭地。阿里史眾強而烏鎗多，漳人不敢鬥，相與謀，阿里史無糧，不若助之粟而散其眾。乃陽與和，分置諸番而食之。阿里史眾喜，漸乃換買其烏鎗幾盡。阿里史乃弱，悟悔而無如何。」

帶（今員山鄉一帶）。械鬥發生近一年才平息下來。潘賢文等社族人因為武力被削弱，械鬥時又失敗，於是被迫在該年率族眾，渡過濁水溪（今蘭陽溪）來到羅東。

因此，現在人們一般都會把潘賢文、茅格，當成是羅東開發之先住民代表之一。直到今日，慈德寺中還保有著賢文、茅格的神位。

移居羅東的潘賢文等臺灣西部平埔族，為當時溪南一大勢力。「東勢之強者，獨番社潘賢文駐羅東」。¹²《東槎紀略》中記載：「潘賢文居於羅東，在東勢之西，頗近山，有阿里史社、岸裏社二番與之密邇。」

¹³除潘賢文居住在羅東（今中山公園附近，賢文里、羅東里、集祥里、義和里、居仁、仁德里一帶）外，同為臺灣西部平埔族移居者，在羅東西邊阿里史（今浮崙、漢民、成功、西安里一帶）；羅東東邊為阿東社（今開元、開羅、東明里）；羅東西北邊為北投社（今北成里）。¹⁴另噶瑪蘭人居住本鎮轄內，還有今仁愛里的歪仔歪社；新群里的南搭吝社。¹⁵



慈德寺的賢文茅格神位

¹² 姚瑩，《東槎紀略》，卷三，〈噶瑪蘭入籍〉，73。

¹³ 「（嘉慶）十一年，山前漳、泉械鬥，有泉人走入蛤仔難者，泉人納之，亦與漳人鬥，阿里史諸番及粵人本地土番皆附之，合攻漳人，不勝，泉所分地盡為漳有，僅存溪洲，鬥幾一年始息。阿里史諸社乃自開羅東居之，潘賢文為之長。」姚瑩，《東槎紀略》，卷三，〈噶瑪蘭原始〉，71。另外，清代方志中，有「羅東社」一詞，「……潘賢文獨處東勢之羅東社，自濁水溪洲至羅東社二十里……」見謝金鑾，「蛤仔難紀略」，《噶瑪蘭廳志略》，卷十三，〈藝文志〉（臺北市：臺灣銀行經濟研究室，1961年（民50年），163；「……東勢之強者獨潘賢文處羅東社。……」，姚瑩，《東槎紀略》，卷三，〈噶瑪蘭入籍〉，73；「……岸裏社番土目潘賢文處羅東社，勢力振一方……」見連橫，《臺灣通史》，卷三十二，〈海寇列傳〉，南投市：臺灣省文獻委員會，1992年（民81年），846。

¹⁴ 另外，柯培元，《噶瑪蘭廳志略》，卷四，〈水利志〉，36。載「羅東北門圳，在廳治南二十里，因地得名，寬二丈餘，長千餘丈，其源在羅東西北之北成莊、東螺社邊，因平野中沸泉匯成溝。」該文「東螺社」，應該也在今北成里。然而今日北成里並無遺留該社舊地名或遺跡，疑文獻可能筆誤，「東螺社」由今地名得之，應在冬山鄉。

¹⁵ 另外前述今新群里另有打那岸社，約於道光年間才來到。而南搭吝社與打那岸社都分為上、下二社，南搭吝社除本鎮外，冬山鄉群英村亦為社居地，打那岸社領域，五結鄉協和村亦為

有關潘賢文的事蹟，史著記載甚多。1807年（清嘉慶12年），臺灣西部平埔族集居羅東後，當時中國東南沿海大海盜朱瀆，泊蘇澳而企圖進佔蛤仔難。潘賢文奉臺灣知府楊廷理旨諭，聯合夾擊海盜，終將賊船擊退。由於潘賢文的勢力龐大，以致於連官府為要夾擊海盜，都必須仰賴他的力量。原文如下：

（清嘉慶）十二年七月，海賊朱瀆大載農具泊蘇澳，謀奪溪南地為賊巢。五圍頭人陳奠邦等遣人告急。廷理乃與南澳鎮王得祿水陸赴援。先是漳人盡得有西勢地，柯有成、何績、陳奠邦、賴岳、吳化、吳光裔六人為之董事。而東勢之強者獨潘賢文處羅東社。自羅東以南，至蘇澳數十里，朱瀆謀奪之，以嗶嘰、紅布散給東、西勢各社番。有漳人李祐陰結黨與通。廷理乃以札諭柯有成、潘賢文七人，曉以大義，以嗶嘰十板、紅布五百疋、番銀千餅賚眾番。賢文大悅，民咸踴躍。乃設木柵于海口，各出器械巡邏，捕通賊者。……義首林永福、翁清和等願率精壯效用。朱瀆踞蘇澳港內之南澳，王得祿以舟師追至港口。港內寬外狹，賊以巨纜纏鐵鍬橫沉港口。林永福等番勇千二百人穿山開路，以達蘇澳，合舟師；潘賢文以眾斷賊樵汲。戊午，得祿以舟師進攻賊于蘇澳，廷理率林永福等自澳後夾攻之。賊大敗突出，官軍截擊，焚賊舟三，沉其大舟一，獲二舟，賊以十六艘順流東遁。¹⁶

1809年（清嘉慶14年），漳、泉兩籍人士又發生械鬥，此時漳州人林標、黃添、李觀興各帶領100多人，由吳全、李佑作為嚮導，利用夜晚時分由叭哩沙喃（今三星鄉）潛入，攻擊臺灣西部平埔族人居住的羅東之地，阿里史社人等受到驚嚇潰散，逃入噶瑪蘭人的社居地內，而潘賢文等人不幸被殺死，其餘大甲、吞霄社人之後大部份，被迫遷回臺灣西部原居地，阿里史社人則遷往今三星鄉拱照村，部份移到今蘇澳鎮，阿東社人則遷移到今三星鄉仁和、雙賢兩村。至此，臺灣西部平埔族大多遷徙他地，而漳州人入居羅東。¹⁷

其社居。

¹⁶ 姚瑩，《東槎紀略》，卷三，〈噶瑪蘭入籍〉，73-74。

¹⁷ 今慈德寺碑文中，有關賢文之死的說法，大致與此相當。另一值得探討的問題，根據邱水金

關於「潘賢文被殺」，清朝官方奏摺另有說明。1810年（清嘉慶15年），福建省臺灣鎮總兵武隆阿、按察使張志緒，在呈報刑部的奏摺中，提到潘賢文因作亂被求問斬：

竊照上年臺地漳泉分類，界外噶瑪蘭地方聞風蠢動……漳人林岱與熟番潘賢文起意糾人於濁水溪南岸，堵截斷絕樵採，不准泉人過溪貿易。泉人被困，大半從後山走出，間有逃入番社冀延殘喘。詎潘賢文遷怒社番庇護，於上年六月十六日糾眾數十擁入阿東社放火搶殺，社中男婦驚逃……熟番潘賢文遷怒社番庇護泉人，起意前往焚殺，即與林岱喬允糾得現獲之熟番茅格、民人黃吉、林梅、鍾東及在逃之賴岳、林番生、林彪，並跟同附和匪徒共三十餘人，各持刀械，潘賢文帶領，於六月十六日往攻羅東阿東社放火焚燒草屋，大聲喊殺，番眾驚逃……潘賢文一犯起意糾約械鬥，雖未傷人，即為罪魁禍首，應照械鬥為首例擬斬立決。該犯等情罪重大，未便稽誅。奴才等於審明後即恭請王命將潘賢文等五犯綁赴市曹，處斬傳首於噶瑪蘭臬示，並將該犯等恃強欺弱犯事案由申明定例剴切曉諭，使在地頑民怵目驚心，以昭炯戒。¹⁸

根據引文所述，漳州人移入的人口日漸增多，並和潘賢文等人聯合打擊少數的泉州人，潘賢文更遷怒社「番」庇護泉州人，而引發許多械鬥事件。不但造成各族之間的恐慌，而且帶來他人生命財產安全上的威脅，致使清朝官府下令緝捕潘賢文，隨即處斬。

另一方面，此奏摺所示連接前文所提，漳州人林標、黃添、李觀興各領壯丁百人，由吳全、李佑前導之，夜由叭哩沙喃（今三星鄉）潛出羅東之後逕攻之。可見清朝官府是藉由漳籍平民的力量，圍攻羅東，之後擒獲潘賢文等人，將之處死。由於這個奏摺，是在清朝政府對寫這份

的研究發現，由於漢人文獻記載中，只有賢文的事蹟，茅格只有其名，並無事蹟可尋，懷疑根本沒有茅格此人，或是茅格一名實為賢文的別名。其立論乃根據日人伊能嘉矩於1896年（日明治29年）發表在《人類學會雜誌》第138回，以及該人於1909年（日明治42年）出版的《臺灣舊地名辭書》中，認為潘賢文乃漢名，茅格為其原名。

¹⁸ 黃于玲，《清代噶瑪蘭土地租佃制度的形成與演變—以國家與階級關係為中心的析》，臺北市：國立臺灣大學社會學研究所1998年（民87年），192。

奏摺武、張二人的政績不滿，二人在「停職反省」的情況下所寫就的。他們二人的說詞，並無提到漳州人圍攻羅東之事，而將平定械鬥的功勞全歸於自己，而有可能將賢文的行狀予以誇大，因此，潘賢文可能如奏摺所示，為官府問斬或是被漳州人所殺。

不過無論賢文之死真相為何，從上述的資料中可以發現，這批由現今彰化、臺中、苗栗一帶移居而來的、漢化較深的平埔族，在當地的影響力相當大，加上當時漢人的勢力在羅東相對較小，以致於清廷在圍剿朱瀆之時，會與潘賢文合作。此外，由於他們在原居地早已學習漢人耕作方式，所以他們雖然在族別上不是漢人，但是其土地利用，應不同於噶瑪蘭。因此，他們是文獻所載本鎮開墾的先驅代表之一，只不過墾居不到三年，旋為漢人（漳州人）所據。

第四節 清代漢人的移入拓殖

就漢人墾蘭陽平原的歷史過程來說，大致說來大肆墾居時間晚於臺灣西部，而本鎮之開墾又晚於蘭陽北部，即蘭陽溪以北。清朝時期稱蘭陽溪以北為西勢，溪南為東勢，本鎮地處東勢平原地帶。而漢人入墾宜蘭，由於蘭陽平原位於臺灣東北部，北、西、南面為雪山山脈阻隔，東面臨海，陸路交通尚未開通前，一般都由海路進入，從今天基隆一帶乘船至宜蘭。

清康熙年間，有漢人開始與噶瑪蘭人往來交易。1768年（清乾隆33年），林漢生召募群眾入墾，然為噶瑪蘭人所殺。之後有再前往的人，都沒有成功。

19世紀初葉（約於清嘉慶年間），吳沙招募漳州、泉州、粵省等籍「流民」入墾蘭陽，並率領鄉勇200餘人，23個懂原住民語言的人，總共1200餘人，在1796年（清嘉慶元年）9月16日，從三貂嶺（今臺北縣貢寮鄉）進到烏石港（今頭城鎮港口里）南邊，並築起土圍然後開

墾該地，即今頭城鎮舊地名「頭圍」。之後，分別有二圍、三圍、四圍、五圍等等，漢人由蘭陽平原北邊逐漸向南開墾。1802年（清嘉慶7年），三籍人士入墾五圍（今宜蘭市），於此不久進入今蘭陽溪以南之地，直至1809年（清嘉慶14年），因族群械鬥，迫使先來一步的臺灣西部平埔族移出，之後漢人逐漸移入本鎮開墾。

自吳沙率眾入墾宜蘭後，漢人移墾日增，使蘭陽平原之地位為清廷重視，1810年（清嘉慶15年），將蛤仔難正式編入版圖，改稱噶瑪蘭。至1812年（嘉慶17年）2月17日，設噶瑪蘭廳廳治，並於8月設羅東巡檢司，管轄羅東捕盜事務。

宜蘭正式設治後，宜蘭地區的開發進入國家管制的時代。由於之前各族各姓開發的情形交縱錯雜，水權不清，地界不明，民間自訂的契約也無從約束訂約雙方之外的第三者，常致糾紛橫生，於是清廷要求臺灣知府楊廷理丈量土地，確立產權，以息糾紛，同時也為國家管理帶來方便。¹⁹故「楊廷理乃遣三籍頭人往丈濁水溪南十六社荒埔，分授漳、泉、粵民人開墾，凡二千五百八十三甲。」而羅東一帶，

除先劃給奇武荖（今冬山鄉三奇村）等十六社土番自耕地，再加留餘埔，以為化番生計外，尚有餘剩埔地，在設官後原限三年開透者，此東勢之荒埔二千五百三十八甲也。……今按奏定地段，各作五股分予三籍，漳得其三，泉、粵各得其一，即如此東勢未墾地亦經楊廷理詳准以掃笏等處中心之地六百九十八甲仍給漳；以溪洲三百零六甲、葫蘆堵地一百三十六甲，掃笏尾大港地一百甲丈歸泉籍；廣人則願擇依山之鹿埔四百八十九甲，及柯仔林地一百十甲歸其耕管。大抵所分地界，較山路遠者佃人易為開透，如在沿山一帶，則開透甚稀。²⁰

¹⁹ 「……噶瑪蘭南北約長六、七十里，東西約寬二、三十里不等，漳人四萬二千五百餘丁，泉人二百五十餘丁，粵人一百四十餘丁，熟番五社九百九十餘丁，歸化生番三十三社四千五百餘丁。未墾荒埔，應請分出地界，何處令何籍民人開墾，何處令何社番開墾，分畫公平，以杜爭執。已墾田地，丈量陞科。」姚瑩，《東槎紀略》，卷三，〈噶瑪蘭入籍〉，76。

²⁰ 臺灣銀行經濟研究室編，《清代臺灣大租調查書》，34-35。

從這段引文中可以看出，當時楊廷理的規劃中，是以農墾、漢化為目標，並且留有一些空地，做為「化番」生計之用，也就是要鼓勵原住民從事農墾，因而預留空地，以招徠他們。其次，羅東地區的住民，雖然以漳州人為大多數，但是仍包括了漳、泉、粵各籍移民，更有原居此地的噶瑪蘭人。²¹因此，族群多樣。

此外，從當時遺留下的開圳契約來看，1811-13 年（清嘉慶 16-18 年），許多主要的水利工程，都在這兩年間大量開工搶建，甚至常常因為資本不足，而中途重募股本，或是請來專門做開圳生意的「圳號」或「圳主」大力開發。²²原因在於，當時清朝政府在丈量全境土地之後（1810 年（清嘉慶 15 年）），與各籍墾民分地，限定了三年內開透荒埔的規定，以利農業的發展。因此，19 世紀初葉（約於清嘉慶年間）實為羅東開發的黃金期。

至 1816-17 年（清嘉慶 21-22 年），東勢（今蘭陽溪以南）「續報墾成一千零七十九甲五分九釐七毫；又奇武荖承墾籌補城垣地段，亦於道光二年續報陞園三十二甲九分六釐零三絲；合之，共墾報一千一百一十二甲五分五釐七毫三絲。其未報墾者，除水沖大湖、大湖口兩處詳豁二百八十八甲外，東勢尚有荒埔一千一百三十七甲四分四釐二毫七絲。」²³所以，到了道光年間，東勢地區尚有 1000 多甲荒埔未見開發，佔了一半左右。今按奏定地段各作五股分予三籍，漳得其三，泉、粵各得其一。即如此東勢未墾地，亦經楊廷理詳准，以掃笏等處中心之地 698 甲仍給漳籍，以溪洲 306 甲、葫蘆堵地 136 甲、掃笏尾大港地 100 甲丈歸泉籍，粵人則願擇依山之鹿埔 489 甲及柯仔林地 110 甲丈歸粵籍耕管。

儘管如此，許多圳道和水利設施，已在 19 世紀初葉（約於清嘉慶年間）奠定了基礎，開發的大方向也確立了。

²¹ 臺灣西部遷來之平埔族如前所述，當時幾已散去。

²² 圳號為多人集資，圳主為一人獨力負擔資本。

²³ 臺灣銀行經濟研究室編，《清代臺灣大租調查書》，35。

至於開墾羅東之漢人先民，則多自臺灣西部而來，而少有從大陸直接前來者，茲列舉如下：

- 一、福建省漳州府南靖縣人余元傑，約於 19 世紀初葉（清嘉慶年間）攜眷自臺灣西部遷居今五結鄉，之後再入居今本鎮東安里。²⁴
- 二、約於 18 世紀（清乾隆年間）時，吳克潔偕兄弟克溪、克渡，從福建漳州府漳浦縣官塘山后崧山渡海來臺。起初居於苗栗，後聞蘭陽地區初闢，漳籍人頗多，故遷居於礁溪四城，再遷於羅東十六份莊（今南昌里吳厝）。另族親吳克栽也移到羅東墾居。²⁵
- 三、福建省漳州府詔安縣二都秀篆李恩，字君寵，約於 1745 年（清乾隆 10 年），渡海來臺居苗栗苑裡，第二代李文福於 1790 年（清乾隆 55 年）移居羅東竹林一帶，約於 1800-1810 年（清嘉慶年間）再移居今冬山鄉南興村。²⁶
- 四、福建省漳州府林佛桃，於 18 世紀（清乾隆年間）渡海來臺，墾居苗栗中港，至第二代林蓋老遷居本鎮新群里，林衍老居今冬山鄉武淵村，林珠老居於今三星鄉月眉村及本鎮新群里。²⁷林佛桃曾孫林寬義、林娘媽、林苗農等人，也於 1814 年（清嘉慶 19 年）遷來到今本鎮墾居。²⁸
- 五、福建省漳州府南靖縣林和觀，約於 18 世紀（清乾隆年間）來臺，第二代林考官，傳至第三代林井官，約於 19 世紀上半葉（清嘉慶、道光年間）移居今本鎮西安里西安街 382 巷一帶。

²⁴ 林天生，《社區簡介》，東安社區發展協會，1997 年（民 86 年），2。

²⁵ 吳木枝，《羅東吳氏祖譜》，1975 年（民 64 年），序 3；吳永川提供，《宜蘭吳氏宗族寶鑑》。

²⁶ 李應門藏，《隴西李氏祖譜》，1976 年（民 65 年），4。

²⁷ 羅東鎮公所提供，81.6.18 羅鎮字第 010965 號公文，「異議書」。

²⁸ 羅東鎮公所提供，《聯合報》，第 24 版，1993 年（民 82 年）10 月 18 日。

29

- 六、福建省漳州府海澄縣林大知，乾隆年間渡海來臺，居於今苗栗竹南，後於 19 世紀初葉（約於清嘉慶年間）遷至羅東。³⁰
- 七、福建省漳州府漳浦縣人林阿水，約於 19 世紀中葉（清道光年間），移居今羅東紅瓦厝（今本鎮仁德里），後再移十八埤田中央（今本鎮東安 1 鄰）。³¹
- 八、福建省漳州府漳浦縣人林敦厚，約於 18、19 世紀（清乾隆、嘉慶年間），渡臺居於今苗栗縣竹南鎮，次子林樸（觀）約於 19 世紀初葉（清嘉慶年間）移居本鎮十六份（今羅莊里近十六份圳（南門圳）南岸一帶）。³²
- 九、福建省漳州府漳浦縣車田堡攀社林天宗，約於 18 世紀（清乾隆年間）渡臺，居住於今苗栗縣竹南鎮一帶，傳三房煖生、斷生、任生，約於 19 世紀初葉（清嘉慶年間）移居到今本鎮樹林里，羅東高中一帶。³³
- 十、福建省漳州府漳浦縣林厚得（德），於 19 世紀初葉（清嘉慶初年）入墾羅東。³⁴
- 十一、福建漳州府平和縣林朝淇，約於 19 世紀初葉（清嘉慶初年）入墾羅東。
- 十二、福建省漳州府平和縣人張忠厚，約於 19 世紀初葉（清嘉慶年間）入居於今本鎮義和里。³⁵
- 十三、福建省漳州府南靖縣梅籠總塔下村張秀彬，約於 18、19 世

²⁹ 林錫淮，《林氏歷代家族族譜》，1999 年（民 88 年）5 月，以及林天月口述，黃明田採訪，2002 年（民 91 年）1 月 30 日。

³⁰ 林祺崇，《林氏祖譜》手稿。

³¹ 林天生口述，黃明田採訪，2001 年 11 月 20 日。

³² 林錦池口述，黃明田採訪，2001 年（民 90 年）12 月 15 日。

³³ 林傳枝編撰，《林氏祖譜》，2001 年（民 90 年）8 月，以及林傳枝口述，黃明田採訪，2002 年（民 91 年）1 月 28 日。

³⁴ 林渭水，《羅東林氏家譜》手稿，

³⁵ 張慶章口述，黃明田採訪，2001 年（民 90 年）12 月 16 日。

- 紀（清乾隆、嘉慶年間）來臺，墾居今臺北縣板橋市，第二代張武進，傳至第三代張觀亮、觀親、觀漢、觀猛、觀壽、觀英等六子移居今本鎮羅莊里十六份。³⁶
- 十四、福建省漳州府海澄縣陳清風、陳明月兄弟，約於 19 世紀初葉（清嘉慶年間），由滬尾（今臺北縣淡水）遷居羅東堡竹林莊（今本鎮竹林里）。³⁷
- 十五、福建省漳州府漳浦縣佛曇鎮大坑陳汝漫，於 17-18 世紀（清康熙年間）從今苗栗縣後龍鎮龍港登陸，墾居於後龍鎮龍津里、福寧里一帶，傳至來臺三世陳團，約於 18、19 世紀（清乾隆、嘉慶年間），自苗栗後龍遷往羅東，先於加禮宛港（今五結鄉）登陸，之後再順蘭陽溪上游遷徙至羅東北成莊（今北成里）。³⁸
- 十六、福建省漳州府詔安縣二都秀篆埔坪游升平（國治），約於 18 世紀中（清乾隆年間）渡臺，居住於今桃園縣南崁一帶，傳至第二代長子游道政（厚悅），約於 19 世紀初葉（清嘉慶年間）從今桃園移居到今本鎮北成里壟仔底（北成街與公正路十字路口東側）。³⁹
- 十七、福建省漳州府詔安縣二都秀篆游次軒，約於 18 世紀中（清乾隆年間）渡臺，居住於今彰化縣員林鎮一帶，後移今桃園縣蘆竹鄉南崁，傳三房烈然、烈田、烈北，約於 19 世紀初葉（清嘉慶年間）移居到今本鎮樹林里，近北成排水一帶。
- 十八、1815 年（清嘉慶 20 年）5 月，漳州人黃妹等十八人開墾十

³⁶ 張吉松口述，黃明田採訪，2001 年（民 90 年）11 月 16 日。以及羅東鎮公所提供，《張七合成祖先系統考據》，1995 年（民 84）3 月 5 日。

³⁷ 陳炳源口述，黃明田採訪，2001 年（民 90 年）11 月 22 日。

³⁸ 陳文煜口述，黃明田、許純蓮採訪，2001 年（民 90 年）5 月 24 日。

³⁹ 羅東鎮公所提供，祭祀公業游道政，〈詔安來臺—十二世聖居公四房派下〉，系 51。以及游春標口述，黃明田採訪，2001 年（民 90 年）11 月 23 日。

八埕(今東安、新群里),同年7月漳州人游龍飛墾殖竹林(今竹林、樹林、信義里),翌年林棟等墾殖阿里史(今漢民里)。

40

十九、福建省漳州府漳浦縣前陳庄後蔡社大樹下黃猛,約於18世紀(清乾隆年間)來臺,於19世紀初(清嘉慶年間)第二代黃丹,⁴¹移墾今員山鄉一帶,傳至第三代分三房,分別是光泉、阿份、光墜,移墾今本鎮西安里慶昌宮一帶。⁴²

二十、福建省漳州府詔安縣北門外外官橋頭人楊鈺(別號德惠),帶領妻子鄭氏及四個兒子晏、麟、鳳、雀,於1759年(清乾隆24年)來臺,居於北路中港街香山內(今苗栗縣竹南鎮),後移居後□底南勢坑(今苗栗縣後龍鎮龍坑里),1802年(清嘉慶7年),楊晏(無傳)和楊雀(並攜妻與帶三個兒子長敏、長恆、長有)兩房移居噶瑪蘭湯仔圍及三結仔莊(麟、鳳二子移居臺灣中南部,沒有來宜蘭),1814年(清嘉慶19年),楊雀一房再移居浮州堡至今本鎮仁愛里頂一結。⁴³

二十一、福建省龍溪縣楊阿友,約於19世紀中葉(清道光年間),入居本鎮阿束社南門圳邊(今開元里)。⁴⁴

二十二、福建省漳州府平和縣小坪鄉人盧子肅,約於19世紀初葉(清嘉慶年間)攜妻周氏入臺,居於今基隆市,隨後遷居今宜蘭縣蘭陽溪北岸,不久又遷居今本鎮居仁里一帶。⁴⁵

⁴⁰ 森重秋風,《羅東街案內》,臺北;南鵬案內社,1929年(日昭和4年),4。另外,羅東公學校編;林清池譯,《羅東鄉土資料》,宜蘭:宜蘭縣立文化中心,1999年(民88年),4。該書則寫成1815年(清嘉慶20年)7月十八埕(今東安、新群里)為游龍飛。

⁴¹ 據黃氏口述傳說,懷疑黃猛有一子與黃丹兩兄弟一同搭船來噶瑪蘭,在上岸時不幸墜海。

⁴² 黃藏霖,《黃家世系表》,1997年(民86年)10月,以及黃藏霖口述,黃明田採訪,2002年(民91年)1月29日。

⁴³ 楊柏村口述及其整理的《楊鈺直系族譜彙集》,1996年(民85年),黃明田採訪,2002年(民91年)1月9日。

⁴⁴ 楊錫川口述,黃明田採訪,2001年(民90年)10月16日。

⁴⁵ 盧廷珪口述,黃明田採訪,2001年(民90年)12月15日。

二十三、 廣東省揭陽縣赤竹坪賴揚偉，字文輝，於清康熙、雍正年間來臺，居於臺灣府淡水廳（可能在桃園一帶），傳至四世賴容鎮於 1845 年（清道光 25 年）來到羅東阿東社（今開元、開羅、東明里）墾居。⁴⁶另福建省漳州府詔安縣二都金溪魚仔堂賴忠義，移墾羅東堡十六份（今羅莊里）。⁴⁷

二十四、 福建漳州府漳浦縣赤嶺鄉藍承顯、承略、承著、承羅、承服與承令六兄弟，約於 18 世紀（清乾隆年間）來臺，入墾今苗栗縣竹南鎮中港里。約於 19 世紀初葉（清嘉慶年間），六兄弟又再遷移噶瑪蘭，定居羅東北門外（今羅東里姓藍底，振泰街一帶）。其中，承著、承羅、承服三房又移出（一說為臺灣南部、一說為南洋（東南亞））。⁴⁸

由於漢人入墾日眾，清朝官府在漢人開墾蘭地的同時，為了預防奸詐的漢人欺負原住民，噶瑪蘭通判翟淦與楊廷理議請總督汪志伊同意，在噶瑪蘭人社居地附近的埔地保留墾地，如屬大的社居地則劃兩華里土地，小則劃一華里土地，稱之為「加留餘埔」，其他給予漢人墾地由官府招收佃戶，並以漳、泉、粵三籍頭人分別為佃首，收取田租，然後按照噶瑪蘭人社居的丁口給予田租。如此墾地共丈得有 1255.2 甲（全部有 2538 甲）。楊廷理並訂定從 1810 年（清嘉慶 15 年）至 1816-1818 年（清嘉慶 21-23 年）之間，漢人必須次第墾成編造持列冊，以便詳細地制定此制度。

其中，漳籍佃首有兩人，分得開墾埔地 762 甲 7 分 3 釐 4 毛 7 絲 9 忽，每甲定租 4 石，每年需繳納給噶瑪蘭人田租 3050 石 9 斗 3 升 9 合。此田租分屬 12 個社群，有加禮宛社（今五結鄉季新村）、流流社（今五結鄉季新村）、掃笏社（今五結鄉福興村）、芭荖鬱社（今員山鄉惠好村）、

⁴⁶ 賴慶從口述以及提供《桃川賴氏六修族譜》，黃明田採訪，2001 年（民 90 年）11 月 28 日。

⁴⁷ 賴信全編，《賴氏宗親祖譜系統圖表》，1973 年（民 62 年）。

⁴⁸ 藍吉永口述，黃明田採訪，2001 年（民 90 年）11 月 8 日，以及其父藍文騫手稿。

歪仔歪(今本鎮仁愛里)、貓里府煙社(今冬山鄉武淵村)、南搭吝社(今本鎮新群里、冬山鄉群英村)、武罕社、打那美社(今冬山鄉永美村)、打那岸社(今本鎮新群里)、猴猴社(今蘇澳鎮龍德里)、其澤簡社(今五結鄉利澤村、下福村)等。

泉籍佃首有一人，分得開墾埔地 383 甲 4 分 8 厘 9 毫 3 絲 6 忽，每甲定租 4 石，每年需繳納給噶瑪蘭人田租 1533 石 9 斗 5 升 7 合。此田租分屬三個社群，有奇武荖社(今冬山鄉三奇村)、里腦社(今冬山鄉補城村)、婆羅新仔宛社(今五結鄉新店村)。

粵籍佃首有一人，分得開墾埔地 135 甲 4 分 7 毫，每甲定租 4 石，每年需繳納給噶瑪蘭人田租 541 石 6 斗 2 升 8 合。此田租給予珍珠美簡社(今冬山鄉珍珠村)。

此外，清朝官府爲了避免漢人墾殖土地，進一步侵犯噶瑪蘭人。因此劃分漢人與原住民的生活範圍，在 1833 年(清道光 13 年)11 月年間，著力於標清地界。

將沿海一帶沙崙，自烏石港口起，至東勢濁水溪止，約長三十餘里，寬一、二里，永爲番業。其社番自耕田園沿邊栽種樹木，作爲內界，不准漢人往耕；其加留餘埔，亦令沿邊種樹作爲外界。若社番人少，懶於操作，准將餘埔留與漢人耕種……所議大、小社一、二里之加留餘埔亦未勘定創立界址，與陞科之官隘田畝接壤連界，茫無區別。經界既未劃分，漢佃即得胡混，希佔墾墾，社丁、番佃首等又復勾通詐騙，以及重利盤剝，剋扣口糧，無事不圖筮番，無番不受剝削。徒有番租之名，無受糧之實。其至強佔番地，分爲己業，以致眾番日就窘迫，衣食不繼，殊屬可憫。⁴⁹

從上文可知，雖然噶瑪蘭通判翟淦與楊廷理議請總督汪志伊同意，在噶瑪蘭人社居地附近的埔地保留墾地，進而在噶瑪蘭人田園邊界種植

⁴⁹ 臺灣銀行經濟研究室編，《臺灣私法物權編》，〈第一款業主權之沿革〉，「第一項田園之業主權」，南投市：臺灣省文獻委員會，1994 年(民 83 年)，325。

樹木，以分清楚彼此墾地，然而仍未有明確土地丈量，容易產生紛爭，且漢人不一定繳納噶瑪蘭人田租。於是在 1833 年（清道光 13 年），清朝官府諭示再行勘丈，並造圖冊以明界址、段落、甲分。「原定何社租額，遞年輸納番租，屆期務須以乾圓粟好運赴該番社公所，交與該社通土、社番等收納，仍取該通土戳記收單為憑。」⁵⁰

尤有甚者，若干水圳雖為漢人所闢，卻流經「番」田，也造成了水權使用上的紛爭。臺灣西部平埔族因社地被蠶食，無地可耕，於 1821 年（清道光元年），遷往蘇澳、三星等地或回原居地，羅東至此成為漢人已開墾之地。原住民在漢人日益增多、人口日益繁衍的情況下，漸漸為漢人所同化。

水圳的開發，對開墾荒地，是相當重要。為了使土地利於水稻種植，漢人大開埤圳水利。其中，南門圳的開發甚早，據《噶瑪蘭廳志》載：

羅東南門圳：在廳南二十里。寬六、七尺，長千餘丈。其源在羅東西北之鹿埔阿里史社頭，因平原山泉成溝，長一里許，至羅東街南門。居民遂接開水圳，自阿里史引至羅東、十六份、陂頭，約灌田一百餘甲。其每年修補，聽民攤需。⁵¹

南門圳經過接引之後，接上今冬山河水系，而使利澤簡（今五結鄉）、蘇澳一帶上岸的貨物，可以沿水路直接運至羅東街南門圳停泊（今羅東國小旁），更使得羅東地區發展，成為溪南（包括三星鄉、五結鄉、冬山鄉一帶）重要的商業、貨物轉運中心。1811 年（清嘉慶 16 年），開鑿萬長春圳：

萬長春圳：在廳西南十五里，因春興作得名。其圳寬二丈

⁵⁰ 臺灣銀行經濟研究室編，《臺灣私法物權編》，〈第一款業主權之沿革〉，「第一項田園之業主權」，325-26。

⁵¹ 陳淑均，《噶瑪蘭廳志》，南投市：臺灣省文獻委員會，1993 年（民 82 年），36-40。

四尺，長三千餘丈。從東勢鹿埔溪墘開濬，截引小叭哩沙喃溪水，中分兩支：一從北轉東，自清水溝經頂一結、頂二結，至頂三結止。一從正東，由歪仔歪、田心仔、竹林仔、頂四結、頂五結、掃笏、茄荖標，至下八結、九十二、一百甲、大埔、榕仔腳、茅仔寮等莊止，約灌田九百餘甲。每年各佃貼納租穀，以爲圳長修費。⁵²

萬長春圳灌溉範圍很廣，於今本鎮境內，包括羅東堡歪仔歪庄、竹林庄一帶。萬長春圳實爲兩圳合一的圳，此二圳分別爲：一、「邱吳成圳」：爲 1811 年（清嘉慶 16 年）由東勢結首楊茂、吳招、陳德音、楊金生和各結佃人合闢，乃公議由萬泰興開築。後因資本過大，請邱德賢出資承造，故稱爲邱吳成圳。二、「長慶源圳」：即東勢埤圳。1811 年（清嘉慶 16 年），由一至五結眾佃戶林儀、簡桃、魏建安、林華、賴濕等人自行開築。由於所費不貲，乃公議請長慶源號（即簡懷宛、陳奠邦、賴陽、王臘等人）充當埤圳主，掌管埤頭，開築圳道。⁵³

1817 年（清嘉慶 22 年），金瑞安圳（又稱北門圳）也正式啓用。

羅東北門圳：在廳南二十里，寬二丈餘，長千餘丈。其源在羅東西北之北成莊東螺社邊，因平原中沸泉匯合成溝；乃導之由竹仔林、羅東口、五結尾、打那岸，至鼎橄社港，約灌田二百餘甲，每年修築水欄，聽民就各莊攤資。⁵⁴

金瑞安圳灌溉的範圍，包括羅東堡月眉庄、十六份庄、十八埤庄、羅東街、打那岸庄等（今新群里、東安里一帶）。另外，光緒年間主要有「金合順圳」，又名「十六份圳」，於 1887 年（清光緒 13 年）建成，灌溉羅東堡十六份庄（今羅莊里一帶），共 45 甲地。⁵⁵

⁵² 陳淑均，《噶瑪蘭廳志》，39。

⁵³ 臨時臺灣土地調查局編，《宜蘭廳管內埤圳調查書》，臺北市：臨時臺灣土地調查局，1905 年（日明治 38 年）。

⁵⁴ 柯培元，《噶瑪蘭廳志略》，37。

⁵⁵ 臨時臺灣土地調查局編，《宜蘭廳管內埤圳調查書》。

至此，羅東地區水圳完備，水田偏佈，直到日治時期結束，基本上並無多大變化，可謂大勢抵定。然而論其基礎，則在 19 世紀初葉（約於清嘉慶年間）就已完成。由於南門圳和南門港所帶來的貨運之利，也成就日後羅東由農轉商的重要關鍵。

第五節 日治時代的殖民統治

公元 1895 年（日明治 28 年，清光緒 21 年）4 月 17 日，日本統治臺灣。1896 年（日明治 29 年）5 月，於羅東街設置救民局，之後羅東堡設取扱所，進入日本統治時代。由於清代羅東藉由水利之便，並地處今蘭陽溪以南平原地區的交通中心位置，漢人入墾以來，逐漸發展出街市聚落。

1896 年（日明治 29 年）10 月 17 日，日人伊能嘉矩在羅東的實地調查，有一段描述。

羅東街位於叭哩沙平原中央心，居民大都是漳州的移民，戶數 500，人口 2000 多人。聽說東北方 4 公里處有一平埔蕃社，稱為打那義(美)社(Ta-navie) (今冬山鄉永美村)，當時天已快黑了，暫時不去。剛好這個時候，有這個平埔蕃社的蕃婦三名，來羅東街購物。見面時，我發現他們在漢服上面披上一件蕃服。蕃服有直線的花飾，是一塊長方形的布，斜斜地披掛於肩膀，和佛教徒的袈裟一般。別的水平埔蕃家裡多半都有這樣的平埔蕃服，但是在這裡第一次看到有人穿著，可能是要上羅東街才披上這件華麗蕃服的。由此可知，這裡的平埔蕃不但保持舊俗，而且也保留著蕃服。⁵⁶

引文顯示，羅東已形成街市，並有噶瑪蘭人來此購物，並穿著傳統服飾。

另一段描述為日人伊藤熙的實地調查，他如此描述「……炊煙裊

⁵⁶ 伊能嘉矩著；楊南郡譯註，〈宜蘭方面平埔族蕃的實地調查〉，《宜蘭文獻雜誌》，第 6 期，1993 年（民 82 年）11 月，125。其中「東北方 4 公里」有誤，應是南方 4 里。

裊，籠罩田家竹圍。披蓑衣的農夫荷著鋤頭回家，暮色冥冥，犬吠羊鳴，農村忙碌的一天將近尾聲，而田野裡開滿了雪白的蘿蔔花。」⁵⁷引文形容了羅東地區的田園景象。

在聚落景觀方面，如參照日人於 1904 年（日明治 37 年）之《臺灣堡圖》中的羅東地區地圖，今本鎮轄區內的聚落分布情況，大致上羅東街的規模北邊不超過今中正路與公正路十字路口，南邊則到南門圳（今南門路），東邊不超過鐵路，西邊不超過今興東路。羅東街如此的規模，實奠基於清朝時期，爲了防止盜匪入侵羅東街的治安問題，曾挖深南門圳及北門圳作爲防禦工事，兩圳在今純精路與成功街十字路口東側不遠處交流，一向東北再轉東，一向東再轉東北走向，中間部份即爲羅東街肆。當時羅東街也有城門，北門在今開羅派出所處，南門在今中正路與南門路十字路口處。至於今本鎮轄區內散布了一些聚落，分別是頂一結、歪仔歪、竹林、北成、北投、浮崙、阿里史、十六份、十八埭、月眉、打那岸、等等，各聚落大致呈現散村分布。

羅東街中心在羅東中街（今中正路），北端接今中正北路，向北聯絡今五結鄉二結、四結（舊屬二結堡），中街向南連接今中正南路通冬瓜山（今冬山鄉），該路往東南可通蘇澳。羅東中街南向西接今中山路、中山西路，以通三星鄉，也爲羅東通三星重要通道。另據 1924 年（日大正 13 年）《臺灣工商道路要覽》載，羅東地區（指羅東郡）當時主要聯外道路有四條，分別是宜蘭蘇澳道、羅東利澤簡道、羅東三星道、羅東清水道，可見羅東與鄰近村落都有幹道相通。

此外，到日治初期羅東對外交通，仍仰賴水路通道。主要是南門圳，該圳向東連通今冬山河，以聯絡今蘭陽溪以南重要港口「加禮遠港」（今五結鄉），由引文得知，船隻可經由南門圳此一水路進出羅東。該水路在鐵路未建時，爲羅東貨物運輸網絡，可載運 300 石之船隻運輸稻米等

⁵⁷ 伊藤熙著，林英俊註，〈宜蘭紀行〉，《宜蘭文獻雜誌》，第 18 期，1995 年（民 84 年）11 月，101。

貨物通往基隆。



羅東街(宜蘭縣史館提供)

而日治時期羅東最大的歷史演變，應首推陳純精將太平山林業開發，所帶來的工商業發展帶進羅東。當時日人於 1916 年（日大正 5 年）8 月，成立營林所宜蘭出張所，管理太平山伐木及木才材運輸和貯木業務，貯木池設在今員山鄉。後因水道興建水壩發電，水道運輸可能將改為鐵路運輸，連帶的鐵路運輸的路線，也影響出張所的設置處。在這種情況下，陳純精極力爭取出張所設置在羅東，終於在 1924 年（日大正 13 年）1 月，羅東至土場（今大同鄉）森林鐵路開通後，出張所也遷移至羅東竹林。至此，羅東逐漸從農業社會，走向工商業社會。

因太平山林場開發逐漸開展，伴隨著大量人力、物力及財力的投入，各行各業興盛起來。除了出張所員工由 600 人增至 1000 人，一些其他各地的木材商，也被吸引至羅東。相關行業應運而生，如食品、旅

館、雜貨店，甚而是酒家（羅東會館）、戲院（羅東座、大和劇場）等娛樂業的興隆林立，羅東就因林業的發展而逐漸繁榮起來，成為地區的工商業中心，此林業帶動起來的工商發展，直至 70 年代太平山木材資源的枯竭而轉變。



日治時期阿東社街道整修(一) (古阿源里長提供)



日治時期阿東社街道整修(二) (古阿源里長提供)

第六節 戰後的社會發展

戰後（太平洋戰爭結束，1945年（民34年）後），太平山林業的進展，繼續開展至顛峰，雖因歷經二次大戰的破壞，大戰後初期稍有停滯，至50年代整個林業發展至顛峰，幾乎所有的社會脈動都跟木材有關。諸多週邊經濟活動，諸如交通、金融、貨運、木材加工業等。



義和巷內「味珍香」酒家（已歇業）

由於商業的頻繁活動，客商和外地的就業人口大量湧入，人潮絡繹不絕，更帶動了服務業的興起，例如打造臺灣塑膠國王的王永慶，也到羅東經營木材生意。且由於當時人洽談商務事宜，往往在酒家、茶室中進行，後來興起一股由主人在酒家或茶室宴客的風氣，酒家如羅東會館、金臺灣、味珍香（前名為青春）、黑貓（後改為龍宮）、東雲閣（前名為南門茶室）等，基層勞工的娛樂則是看電影，因此羅東戲院林立，如羅東（日治時期的羅東座）、新生（日治時期的大和劇場）、蘭陽、大東、林工之家、大光明、東一、日新戲院等。

時至1964年（民53年），羅東鎮長吳木枝任內，為適應人口增加及經濟發展需要，擴大都市計劃面積從1.74 km²擴大為5.39 km²。該計劃促使羅東都市用地大幅擴充，住宅用地大增，加速羅東鎮的都市規模，吸引更多的人口移入，帶動社會的發展。1982年（民71年）年，太平山林場停產，對羅東整個社會的發展，具有代表性的轉折。如今僅留廢棄的木材工廠（今大多數闢為停車場）、貯木池和中山公園運木材的火車頭，以及行政院農業委員會林務局羅東林區管理處後面，原林場鐵路竹林火車站處停放五輛火車頭，供人懷念。然而，由於羅東已確立為蘭陽溪南岸的區域中心，工商業依然興盛，鄰近鄉鎮的消費中心，只

不過少了 60 多年蘊涵的木材松羅味。

第二章 行政區劃沿革

第一節 清治以前

公元 1632、1634 年（明崇禎 5、7 年），西班牙人曾兩次遣兵侵入噶瑪蘭（今宜蘭），並派神父傳教，但並無行政機關之設施。1642 年（明崇禎 14 年）9 月 4 日，西班牙人爲荷蘭人所逐。荷蘭人統治時，置臺灣政廳長官統治臺灣，任用牧師爲政務員，統治各社，並設四集會區。該區所管轄之「番」社，屬於本鎮區域內有歪仔歪社、打那岸社、南搭客社一部份。

1661 年（明永曆 15 年）4 月 15 日，鄭成功驅逐荷蘭人，正式領有臺灣。宜蘭地區先後隸屬於天興縣，及後來的天興州和北路安撫局所管轄。然迄 1683 年（清康熙 22 年，明永曆 37 年），鄭克塽降清，臺灣爲清所併，猶未在宜蘭設治管轄。

第二節 清代時期

公元 1684 年（清康熙 23 年），清朝將臺灣納入版圖，在臺灣設一府三縣，其區治仍未達宜蘭或本鎮，本鎮猶爲噶瑪蘭人居住之地。至 1812 年（清嘉慶 17 年）8 月，宜蘭正式設治。全臺設一府四縣三廳，宜蘭地區設置噶瑪蘭廳，轄下分爲七堡，隸屬臺灣府，本鎮當時則設有羅東巡檢司管轄，置巡檢署在噶瑪蘭廳治所在地一五圍（今宜蘭市）。噶瑪蘭廳中，屬於今本鎮轄區有清水溝堡七莊中之歪仔歪民莊和北成

莊，以及羅東堡一街三莊，有竹仔林、羅東莊、羅東街、阿里史民莊等。另外，原住民聚落屬於今本鎮區域，有清水溝堡之歪仔歪社、羅東堡之打那岸社、南搭客社一部份。

1875年（清光緒元年）農曆12月20日，於臺北艋舺地方，添設知府缺，名為「臺北府」，仍隸屬於臺灣兵備道，並改噶瑪蘭廳為宜蘭縣，添設宜蘭縣知縣，並改噶瑪蘭廳通判為臺北府分防通判，移紮雞籠（今基隆）地方。原羅東巡檢司於1879年（清光緒5年），改為宜蘭縣典史。本鎮此時屬宜蘭縣轄內管轄十二堡，當中的羅東堡。至1887年（清光緒13年），臺灣正式建省，本鎮仍隸屬臺北府宜蘭縣羅東堡，該堡涵蓋之打那岸莊、月眉莊、十六份莊、竹林莊、浮崙莊、羅東莊、阿里史莊、九分莊、武淵莊、五罕莊、珍珠莊、補城莊、奇武荖莊等十三莊。

第三節 日治宜蘭廳、蘭陽三郡時期

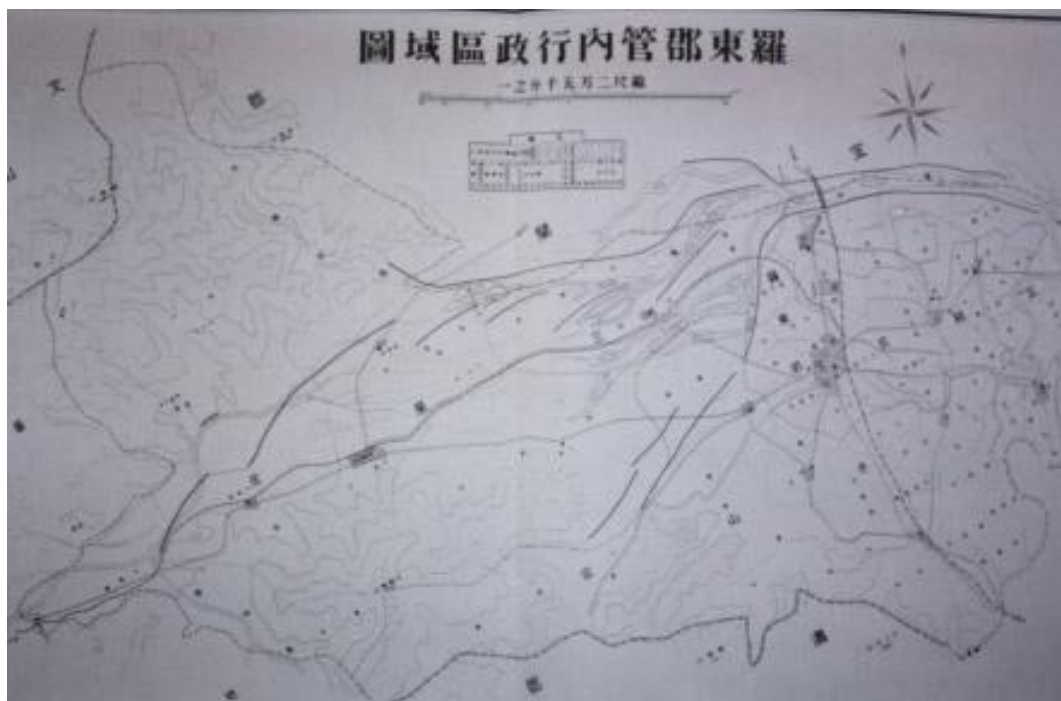
公元1895年（日明治28年，清光緒21年）4月17日，日本治臺，於同年6月28日，將原臺北府改為臺北縣，縣下置三廳，共有基隆、宜蘭、新竹等三支廳及「淡水事務所」。其宜蘭支廳，管轄區域有十二堡。支廳下轄羅東堡仍為本鎮轄區。1896年（日明治29年）5月，日人於羅東街設置「救民局」，之後羅東堡設「取扱所」，同年6月2日，宜蘭廳從臺北縣中分出，並於宜蘭廳下設四個辨務署，其中廳下羅東辨務署轄四堡。本鎮轄區範圍為羅東辨務署羅東堡。1898年（明治31年）2月10日，裁併辨務署。羅東辨務署轄下十二堡併為七堡，本鎮轄區仍為羅東堡。

1900年（日明治33年）10月1日，廢宜蘭廳下之辨務署，改設「出張所」，宜蘭廳共設有八「出張所」。其中羅東出張所管轄羅東堡、二結堡。

1901年（日明治34年）11月，全臺改設二十廳，其中宜蘭廳下管

轄頭圍、羅東、叭哩沙(今三星)等三支廳。羅東支廳設於羅東堡竹林庄(位址在今吉祥里)，本鎮轄區隸屬羅東支廳下，羅東堡和清水溝堡之一部。1906年(日明治39年)4月11日，全臺二十廳合為十二廳，本鎮隸屬區治不變。至1909年(日明治42年)10月25日，日人於廳及支廳之下設區，管轄街庄社。這時本鎮屬宜蘭廳之管轄區域，其四支廳之一的羅東支廳，管轄六區。其中羅東區役場，設於羅東堡羅東街，區下管轄羅東堡之羅東街，阿里史庄、竹林庄、九份庄、十六份庄、十八埤庄、月眉庄、武淵庄、武罕庄、補城地庄、奇武荖庄、珍珠里簡庄、打那岸庄。清水溝區區長役場，設於清水溝堡歪仔歪庄，管轄清水溝堡之北成庄、歪仔歪庄、廣興庄、尾塹庄等。

1920年(日大正9年)7月26日，將原臺北、宜蘭兩廳及桃園廳之一部分，合併為臺北州，並於同年8月10日，公布臺北州轄區。臺北州下轄九郡，其中羅東郡，郡役所設於羅東街，管轄區域為羅東街、五結庄、三星庄、冬山庄等一街三庄，及不設街庄之「蕃地」三十處。今本鎮行政區域為羅東街，該街之行政區範圍為今本鎮轄區之雛型，一直至國民政府來臺。



羅東郡行政區域圖（翻拍自《羅東鄉土資料》）



羅東郡大觀（翻拍自《宜蘭文獻雜誌》）

第四節 戰後

太平洋戰爭結束，公元 1945 年（民 34 年）11 月 8 日起，臺灣行政長官公署開始接管地方各機關。接管原則為手續便利計，暫時沿用原有州、廳、市、郡、街、庄的制度；但為求與本國其他各省一致，同年 12 月 11 日，公布〈臺灣省縣政府組織規程〉，依據該規程，原宜蘭郡、羅東郡、蘇澳郡，分別改為宜蘭區、羅東區、蘇澳區。其中羅東區，區署設置於羅東，下轄羅東鎮及五結、三星、冬山、太平（原濁水）四鄉。羅東鎮轄區包括羅東、阿里史、北成、歪仔歪、竹林、十八埒、月眉、打那岸、十六份等。同時將原有宜蘭市改為縣轄市，所轄區域不變。

1946 年（民 35 年）1 月 19 日，頒行〈臺灣省鄉鎮組織規程〉，設置鄉鎮，其區域劃分依原有街庄範圍，街為鎮、庄為鄉，山地之鄉則為新設。當時在羅東區下置羅東鎮、五結鄉、三星鄉、冬山鄉，而羅東鎮為一等鄉鎮。迄 1950 年（民國 39 年）9 月 8 日，公布施行〈臺灣省各縣市行政區域調整方案〉，宜蘭地區由原隸臺北縣，獨立新設宜蘭縣，縣治設於宜蘭市，管轄宜蘭、羅東、蘇澳三區及宜蘭市，計轄宜蘭市、羅東、蘇澳、頭城三鎮，即礁溪、壯圍、員山、冬山、五結、三星、太平（因與臺中縣太平鄉同名，於 1958 年（民 47 年）7 月 15 日，改名大同鄉）、南澳等八鄉，合計一市十一鄉鎮，共計 118 里、135 村。

其中羅東鎮：計 24 里，其行政區域包括開羅里、開元里、羅東里、義和里、康樂里、成功里、居仁里、仁德里、浮崙里、漢民里、東明里、西安里、北成里、仁愛里、竹林里、信義里、公正里、大新里、集祥里、東安里、和光里、新群里、南昌里、羅莊里。

1970 年（民 59 年）3 月 1 日，公正里劃分為公正、賢文兩里，南昌里劃分為南昌、南豪兩里，計增兩里，共為 26 里。

1978 年（民 67 年）3 月 1 日，人口不增反減的和光里合併入大新

里；義和、康樂兩里，合併為義和里，廢康樂里名；又恢復為 24 里。

1990 年（民 79 年）3 月，因竹林里地區遼闊，重新劃分為兩里，竹林圳北農村仍舊為竹林里，圳南新社區增為樹林里，成為現今的 25 里。25 里分別為屬東區的開羅里、開元里、東明里、大新里、東安里、新群里，區屬南區的羅莊里、南昌里、南豪里、成功里、仁德里、居仁里、義和里，地屬西區的羅東里、浮崙里、漢民里、西安里、北成里，以及位屬北區的賢文里、集祥里、公正里、信義里、樹林里、竹林里、仁愛里。

第三章 舊地名探源與各里發展概況

第一節 舊地名探源

羅東之地名由來，據口述傳說有三：

一、是現今鎮公所一帶，原是一大片松林地，林中棲息了一大群的猴子，居住在附近的平埔族人，就稱此地為「老懂」（Roton），「老懂」的意思是平埔族對猴子的稱呼。之後漢人移墾至此，依其音取名為「羅東」。



中山公園內羅東福德廟沿革碑 - 記載「羅東」地名的由來

二、是因羅東附近有一塊岩石，它的形狀酷似猿猴，平埔族因此取名，以為地名稱呼。在《噶瑪蘭廳志》〈雜識志〉中提到「按生番呼猴曰老懂，是地有大石在道旁，狀類獼猴，生番呼老懂，傳者訛為羅東。」即採用此說。

三、此地猿猴看見平埔族人便啼叫，發出「老懂」聲音，因而以此命名。⁵⁸

本鎮之地原為噶瑪蘭人南搭客社（又稱毛搭客、瑪魯□（Kipottepan），今本鎮新群里、冬山鄉群英村），打那岸社（又稱打那

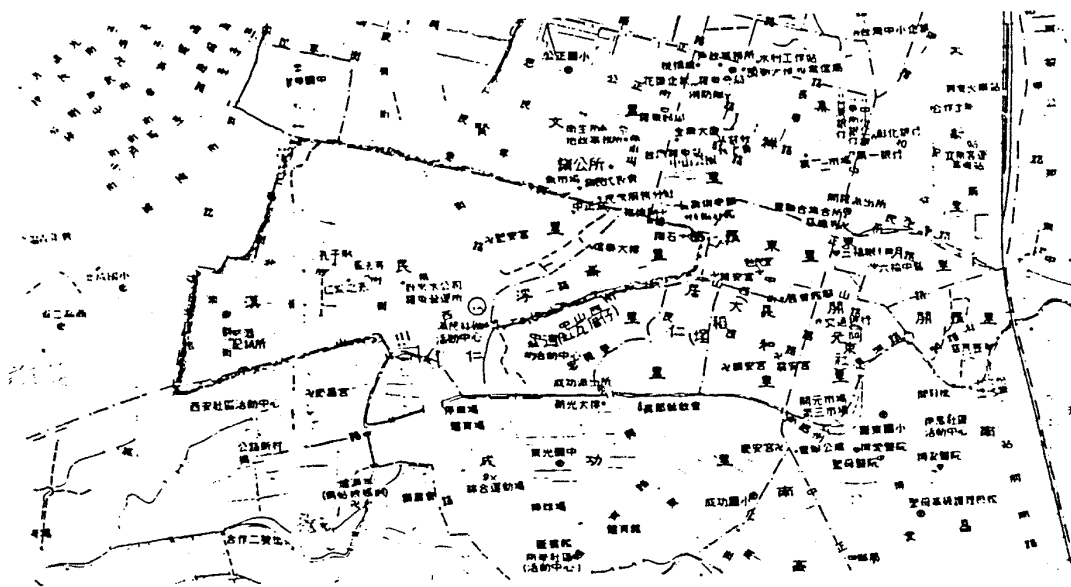
⁵⁸ 森重秋風，《羅東街案內》，臺北；南鵬案內社，1929年（日昭和4年），3。羅東公學校編；林清池譯，《羅東鄉土資料》，宜蘭市：宜蘭縣立文化中心，1999年（民88年）3月，5。

軒、哆囉岸 (Tarrochan de Soedien)，今本鎮新群里及五結鄉協和村)，歪仔歪社 (又稱外阿外 (Wayouway)，今本鎮仁愛里) 社居地，公元 1804 年 (清嘉慶 9 年)，臺灣西部平埔族由阿里史社酋長潘賢文等，帶領岸裡、阿里史、阿東、東螺、北投、大甲、牛罵頭、烏牛欄、吞霄、馬賽等諸社 (諸社原居地分布在今苗栗、臺中、彰化、南投等，族群有巴宰、巴布薩、洪雅、道卡斯、拍瀑拉等族) 1000 多人先遷入五圍 (今宜蘭市)。之後，1806 年 (清嘉慶 11 年)，再遷至本鎮。1809 年 (清嘉慶 14 年) 之後，漢人漳、泉、粵籍移民先後抵此，逐先住民而建村莊。現就本鎮各里地名沿革列表如下：

表 2.3.1. 羅東鎮各里地名沿革概況表

里名	里內地名	日治時期大字	清代時期名稱
開羅里	阿東社、船仔頭、擋門頭	羅東	羅東堡羅東街
開元里	阿東社、船仔頭、中街、南門仔、牛車盤、北門仔	羅東	羅東堡羅東街
東明里	阿東社、中街、牛車盤、北門仔	羅東	羅東堡羅東街
羅東里	羅東、中街、牛車盤、姓藍底、舊會館腳	羅東	羅東堡羅東街
義和里	大稻埕、中街、南門仔、牛車盤	羅東	羅東堡羅東街
居仁里	大稻埕	羅東	羅東堡羅東街
仁德里	紅瓦厝	羅東	羅東堡羅東街
集祥里	竹林、埋死人窟、馬廄	竹林	羅東堡竹林庄
公正里	竹林、姓薛仔底	竹林	羅東堡竹林庄
賢文里	竹林、草埔、草埔尾、姓游仔底	竹林	羅東堡竹林庄
信義里	竹林、松羅埤	竹林	羅東堡竹林庄
樹林里	竹林	竹林	羅東堡竹林庄
竹林里	竹林、姓陳仔底	竹林	羅東堡竹林庄
浮崙里	浮崙、乞食寮	浮崙	羅東堡浮崙庄
漢民里	浮崙	浮崙	羅東堡浮崙庄
大新里	十八埕	十八埕	羅東堡十八埕庄
東安里	十八埕、舢舨仔頭、田中央、廟埕仔、豬灶邊、火車路腳	十八埕	羅東堡十八埕庄
南昌里	十六份、船仔頭、擋門頭	十六份	羅東堡十六份庄
南豪里	十六份、	十六份	羅東堡十六份庄
羅莊里	十六份、姓張仔底、駝背橋、水景仔、姓江仔底	十六份	羅東堡十六份庄
成功里	阿里史、	阿里史	羅東堡阿里史庄
西安里	阿里史、火燒廟仔、樟仔園、埋死人窟	阿里史	羅東堡阿里史庄
北成里	北成、客人城、城仔底、姓江仔底、北投城、湳仔底、姓陳仔底、茅仔寮、樹林仔、大份仔、九塊厝	北成	清水溝堡北成庄
仁愛里	歪仔歪、番社頭、清水溝、頂一結、姓吳仔底、姓林仔底	歪仔歪	清水溝堡歪仔歪、頂一結莊
新群里	月眉、打那岸、月眉番社、鹽館、姓林仔底、番仔溝、雙嘴港	月眉、打那岸	羅東堡月眉、打那岸庄

第二節 各里發展概況



羅東鎮市區各里

開羅里

該里為清代羅東街一部份，北以中山路與東明里為界，東面隔鐵路與東安里為鄰，南臨清潭路（界線在該路地下之南門圳溝）與南昌里相望，西以中山路、清潭路與開元里相隔。該里面積 0.0815 km²，劃分為 10 鄰，戶數 230 戶，男 346 人，女 358 人，總計 704 人。⁵⁹

⁵⁹ 以下各里人口資料為 2001 年（民 90 年）10 月份統計資料，由羅東鎮戶政事務所提供。

該里與開元、東明里二里的舊地名爲「阿東社」，阿東社係巴布薩平埔族之社名。公元 1806 年（清嘉慶 11 年），阿東社人遷居該地。之後漢人入居該地建莊，以其原爲阿東社址，故命名。

行政區域在清代屬於羅東街，日治初期，於 1899 年（日明治 31 年），羅東街劃分羅東街及紅瓦厝庄，該里範圍屬於羅東街。1901 年（日明治 33 年），羅東街及紅瓦厝庄合併爲羅東街。1920 年（日大正 9 年），原羅東街改爲大字，⁶⁰下轄羅東小字，該里屬之（當時分三保，一保爲東明里、二保爲開羅里、三保爲開元里）。

戰後（太平洋戰爭結束，1945 年（民 34 年）後），改爲「開羅里」，現今之地名有兩種說法：一說取義於歷史，此地爲臺灣西部平埔族阿東社人遷居之處，爲文獻記載至羅東最早開拓的地方之一；另一說則是紀念開羅會議，而名爲「開羅」。

自 19 世紀中葉，因南門圳之開鑿加深，使圳渠連接今五結鄉利澤簡（當時也爲港口，加禮宛港），在當時陸路運輸不便的時代，具有貨物運輸之利，由外地運來的貨物在利澤簡改有小船接駁到羅東，現羅東國小北側圍牆邊（中山路與清潭路交接處），就是當年的「船仔頭」。船仔頭即爲南門圳港口，當時水深港寬，所有船隻運送米穀、雜貨經由此進入羅東，港口邊並設有倉庫，作爲貨物放置處，倉庫邊則爲賴氏家族（廩生賴和猷（搗謙）家族）居住地，日治時期租給日本人竹津建之助，開設鹽館。南門港貨物由舢舨船載運至南門圳船仔頭時，約在今博愛醫院（舊大樓）前有一水閘門，因此該地又稱「擋門頭」，就打開閘門放水，增高圳水水位，讓載重之船，能順利進入，貨物卸完船身變輕，自然可順利出港，貨物上岸後由牛車分運到羅東街各商家以及溪南（今蘭陽溪以南）各地。並且日本政府開闢今中山路並設輕便車東通利澤簡，

⁶⁰ 1920 年（日大正 9 年），行政區劃變更，合併羅東堡羅東街、竹林庄、十八埤庄、十六份庄、月眉庄、打那岸庄、阿里史庄，以及清水溝堡北成庄、歪仔歪庄爲「羅東街」。羅東街下轄羅東、竹林、十八埤、十六份、月眉、打那岸、阿里史、北成、歪仔歪等大字。

西往三星，因此生意交易繁盛，然宜蘭鐵道開通後，南門圳水利消失，漸失繁榮景象。

戰後，本鎮因太平山林場大量開發，木材工廠林立，該里有大東和義芳兩家。近年來南門圳加蓋拓寬了清潭路，並打通安平路，開闢站前路，以及加上新住宅大樓、遠東保齡球館的興建，使得市面日見活絡繁榮。

該里以小吃發跡羅東，有各式各樣美味小吃，如：杏仁酪、車輪餅、花生糖、肉圓等，是以該里大部分里民多從事攤販生意行業。清潭路上的「慈惠寺」，創建於 1890 年（清光緒 16 年），主要供奉觀音佛祖。開羅街上有協同會羅東教會，約有 45 年歷史，近來才從開元里遷來。



清潭路邊的新住宅大樓為清代南門圳港口的鹽館（賴和猷家族所有）（圖右），新住宅大樓前兩家麵店為港口倉庫，路口為港口停泊處，約有三十幾臺階斜下圳渠。

開元里

該里為清代羅東街一部份，東北以中山路接和平路，再接民權路與東明里為鄰，東隔中山路與清潭路與開羅里相接，南以清潭路與南昌里相隔，西鄰義和里以中正路為界，西北以連通民權路和中山路之一小段

中正路與羅東里相連，面積 0.0742 km²，有 11 鄰，戶數 213，男 365 人，女 361 人，總計 726 人。

該里與開羅、東明里二里的舊地名為「阿東社」，行政區域沿革同開羅里，戰後取義該地為羅東開拓的起頭之一，乃名為「開元里」。

該里中正路為清代羅東街肆最早開發之地，一般稱為「羅東大街」或「中街」，是當時羅東城街商場之地，1892 年（清光緒 18 年），當時羅東街菜市場（位於中山路與南門路、南昌路之間的中正路段兩旁）商販搭建草棚遮雨防曬，卻在除夕夜發生大火，延燒整條羅東大街商家。⁶¹今中正路 60 號為 1887 年（清光緒 13 年）就任之羅東堡總理陳謙遜住所。羅東大街也為樂曲派別分界，街東為「西皮派」，街西為「福祿派」，兩派常為互爭生意，而生糾紛。

中正路與南門路、南昌路十字口北緣，為清代羅東城南隘門所在，一般稱呼附近一帶為「南門仔」。該里中正路與民權路交界處，為清代羅東城北隘門所在，舊稱「北門仔」。該里與開羅里交界，羅東國小北側為清代南門圳「船仔頭」所在（其沿革見開羅里）。中正路與中山路交界處，日治時期曾設有「牛車盤」，又稱「天地盤」，即牛車和輕便車貨運接駁的轉運站，又因鄰近船仔頭貨物進出口岸，商業繁盛。

日治至戰後期間，羅東街肆交易中心逐次北移的結果，造成該里商業盛況大不如前。至 70 年代，「開元批發市場」及「第三市場」的興建，雖攤販不願入市場內經營，但周圍聚有各行商店，又見商機復甦。又 80 年代南門圳加蓋，使南昌路邊運送果菜車輛有處停車裝卸，開元批發市場即見興盛景象，每日清



和平路路口第三市場入口周圍商家攤販

⁶¹ 之後羅東菜市場於 1902 年（日明治 35 年），移建至今義和里中山路與中山西路之間。之後又因場地太小，1935 年（日昭和 10 年），再移建至今集祥里第一市場處。

晨 4、5 時，商販群集喊價交易，熱絡不已。



中正路與民權路十字路口為昔日「牛車盤」地點

東明里

該里為清代羅東街一部份，北以月眉圳溝鄰大新里，東以中山路鄰開羅里，西南以中山路接和平路，再接民權路鄰開元里，西北以中正路鄰羅東里。面積為 0.0921 km²，有 16 鄰，戶數 223，男 338 人，女 295 人，總計 633 人。

該里清代亦為「阿東社」一部份，日治時期為「東町」一部份，行政區域沿革同開羅里。戰後，改稱為「東明里」。

該里中正路與民權路交界處，舊稱「北門仔」(同開元里)。因羅東鎮木材業興盛，該里有棺木店及樂隊生意興盛，前後約經歷 40 年輝煌時期，自 10 多年前開始因棺木由外地進口而沒落，今該里街上多為營業商店。

此外，歷史建築方面，中正路北門外東邊的建築，創立於 1920 年(日大正 9 年)，屬日式木造瓦房，原是日本人清野滿正郎開設之醫院，1946 年(民 35 年)後，陳五福醫師成立五福眼科進駐，至今建築仍保持原樣。

另一歷史建築，位於和平路上的遠東旅社，約於 50 年代興建，是當時本鎮數一數二的大旅社，之後陸續擴建至今規模，外觀為三層樓之新巴洛克建築，正門口前凸起一落兩層式 C 型前緣，樓層間牆面並有雕花印模，於 1971 年(民 60 年)左右結束營業，為該里特有之歷史建築。

羅東里

該里為清代羅東街一部份，北至月眉圳與集祥里為界，東以中正路與東明里比鄰，西以公園路、居仁路與集祥里為界，南以中山路接中正街，再接中山西街與義和、居仁里為鄰。面積 0.0852 km²，有 12 鄰，戶數 251，男 403 人，女 352 人，總計 755 人。

行政區域沿革同開羅里，舊地名有「姓藍底」，約位於民權路、公園路、中正街，以及振泰街北面不到 5 公尺的月眉圳溝所圍成的區域，該地為藍氏開基祖藍承令兄弟發跡地，之後承令子火焰傳四房，子孫繁衍，形成同姓同族聚落，藍氏家族火焰公四房子孫藍新是羅東大善人，因其祖父藍火焰經營「振泰商號」致富（位於中正路與民族路十字路口東北側），「振泰街」即紀念該人而以其家族經營商號命名該街。

另一地名「舊會館腳」，其由來乃 1938 年（日昭和 13 年）仕紳藍淥淮在今中山路與中正街十字路口西南側，興建的二樓木造店舖（整棟建築南至中山西街），靠近中山西街一面，二樓五開間出租經營「羅東會館」，從事娛樂招待場所，一直延續到戰後，該會館仍是羅東最大的酒家之一，風光一時，遂得名。



振泰街



中正街與中山路左下側街角之羅東會館

該里之發展，清代屬於北門內外，北門位於中正路與民權路交界處，因此隨羅東街肆擴展，很早就成為其部分。1902年（日明治35年），日本政府在中正路與中山路西側設立羅東菜市場，1928年（日昭和3年）陳純精街長在今民權路與公園路東南側，興建羅東街役場，使該里成為羅東政治、商業中心。1935年（日昭和10年），羅東菜市場移至今集祥里第一市場，1969年（民國58年），原羅東街役場已改為羅東鎮公所，在當年移至賢文里。雖市場與公所遷出該里，該里因早為羅東市區內、商業依舊繁榮，中正路、中正街、民權路和中山路，為羅東鎮內主要商業街，各式商店貨品均齊，街景繁榮。而於公園路（60年代開闢）與振泰街（70年代開闢）之街廓，則是小吃美味、人潮熙攘的羅東夜市區域。公園路上之香雞城、嘉美大旅社及統一戲院所在位置，即為「舊羅東街役場」位址。



中山公園旁之嘉美旅舍（原羅東街役場以及羅東鎮公所位址）



中正街之攤販市場

歷史建築方面，前述羅東會館建築物仍然存在，其對角及其四周，多有日治時期或戰後不久興建的建築，如中正路與中山路十字路口西北角之「景山號」。

里內廟宇有三：一為奠安宮，主要供奉玄天上帝（帝爺公），是以居民多稱為帝爺廟，特徵在於奉祀之帝爺公神像無鬚，手執寶劍，腳踏龜蛇，氣勢神勇，不同於西安里慶昌宮長鬚及胸的帝爺。一為勉民堂，奉祀關聖帝君，建築為獨特的九門三窗，為羅東地區唯一保留有福州杉和泉州紅磚的廟堂。一為雷雄寺，奉祀達摩祖師。

義和里

該里為清代羅東街一部份，北以中山路接中正街，東與開元里以中正路相隔，再接中山西街而與羅東里為界，南臨南門路與成功里相接（實際界線為道路下之南門圳），西與居仁里為鄰，無明顯界線。面積 0.1623 km²，有 23 鄰，戶數 373，男 572 人，女 589 人，總計 1161 人。

行政區域沿革同開羅里，惟戰後，該里原劃分二里，即義和里與康樂里，1978 年（民 67 年）才合併為一里。

里名由來，乃 1875 年（清光緒元年），羅東福祿派首領陳輝煌任提督羅大春開闢蘇澳至花蓮步道，道路竣工，賜五品軍功，則於叭哩沙（三星）種植大片甘蔗製糖，並於今義和里中正南路 73 號，開設羅東地區最大的「義和」



康樂巷昔日為酒家、茶室匯集之地

行郊（現為杏春參藥行），批發米、糖，義和之名由此而來。

另外，該里與居仁里為「義和」行郊稻米曬穀之地，又稱「大稻埕」。其他舊地名有「中街」、「南門仔」、「牛車盤」同開元里。

太平山林業繁榮時，該里與居仁里為酒家、茶室等娛樂場所匯集

處，約於戰後至 70 年代，風光一時，現隨著木材業蕭條而沒落，然仍有多家場所繼續營業，大致分布在義和巷、康樂巷、民族路 30 巷。

原先該里南邊臨南門圳與成功里相對，至 1983 年（民 72 年），陳圳鄉鎮長規劃，後黃義聯鎮長執行加蓋為南門路，促使本鎮南區東西向交通大為改善。今農產批發早市、傍晚鮮魚零售及大水果行，集中於南門路上，整日人潮車輛川流不斷，該里商業愈見繁榮。此外，羅東文宗社原設於中山西街上，60 年代遷到漢民里北成街。



日治時期盧琳榮的「太平閣」餐館

宗教禮俗方面，里內震安宮奉天上聖母，俗稱「媽祖廟」，建於 1817 年（清嘉慶 22 年），該宮廟身位在該里，廣場卻在開元里。

里內另一廟宇鎮安宮，奉祀開臺聖王，即延平郡王鄭成功，戰後初期，原是一間小廟，但因位於舊康樂里綠燈區巷內，接受里民香火多，現已擴建成為富麗堂皇的宮廟。文化藝術團體有「新蘭社」，位於鎮安宮後。此外，仕紳盧琳榮富有歷史建築風格之二樓餐館「太平閣」，位於民族路上（震安宮左側）。

居仁里

該里為清代羅東街一部份，北以中山西街鄰浮崙里和羅東里，東鄰義和里，無明顯界線，南隔南門路隔望成功里（實際界線為道路下之南門圳），西與仁德里相接，亦無明顯界線。面積為 0.0851 km²，有 14 鄰，戶數 320，男 469 人，女 507 人，總計 976 人。

行政區域沿革同開羅里，舊地名「大稻埕」同義和里，戰後所命名居仁里，取義於與仁德為鄰，有睦鄰安居之意。

日治初期，該里大稻埕一帶尚是一片空地，當時成為打拳賣藥表演的最佳場地。至 30 年代，大稻埕逐漸有民宅在此興築，除居仁街外，都是寬約 1-3 米的小巷弄，居民出入皆由帝爺廟（奠安宮）邊與義和里間之巷路，及連接民族路的幾條巷道，相當的不方便。



居仁街（北接公園路，南至南門路）

50 年代，當時羅東成為全臺最大木材市場，經濟效應連帶使得靠近民族路幾條較寬巷道，因應數家小酒館與茶室開張，熱鬧一時。鎮公所並開始交通改善規劃，先後興建中街橋、居仁街橋和興東路橋。

70 年代末，打通浮崙里店鋪及仁德、居仁里住宅巷道，並拓寬興東橋，使興東路成為貫通羅東南北市區的 14 米大道。80 年代，打通居仁街北接公園路，打通民族路至興東路，以及南門圳加蓋為南門路。90 年代，拓寬 6-8 米巷道接上興東路，道路交通的改善，使得商業獲得新發展契機。

仁德里

該里為清代羅東街一部份，北以月眉圳鄰浮崙里，東與居仁里相鄰，無明顯界線，南以南門路鄰成功里，西鄰漢民里，亦無明顯界線。面積 0.0921 km²，有 18 鄰，戶數 366，男 629 人，女 591 人，總計 1220 人。

行政區域同開羅里，舊稱「紅瓦厝」，源由係古早羅東皆是茅草屋，有位廖姓人士發達，首建紅瓦厝於此地，是以得名。後因當地為福祿派樂團總部（今福蘭社）所在地，鑒於該派與西皮派常發生械鬥，為倡議以仁德之心，並有寬恕仁德之行爲，使成為仁風道德之所在，故特名為

「仁德里」。

昔日該里月眉圳水質清澈，當地居民取水飲用。當時人士陳水塘即汲取月眉圳水釀製酒品，經營羅東製酒公司至日本政府於公元 1922 年（日大正 11 年）收歸專賣為止。如今月眉圳為排水溝，清水已不復見。

該里昔日對外交通並無一條大街道，中山西街僅 3、4 米寬，至中山西路只有兩條小巷路，南門圳亦只有一座小橋，交通的不便與阻塞，實為仁德里發展之瓶頸。

至 70 年代，將中山西街及鄰近巷路打通連接興東路。80 年代，南門圳加蓋成 21 米的南門路，且興東路兩旁興建起店鋪。90 年代，打通中華路南抵南門路，北接中山西路，使得仁德里對外交通大為改善，街巷老舊住屋翻建高級住宅，街景日漸更新與興盛。

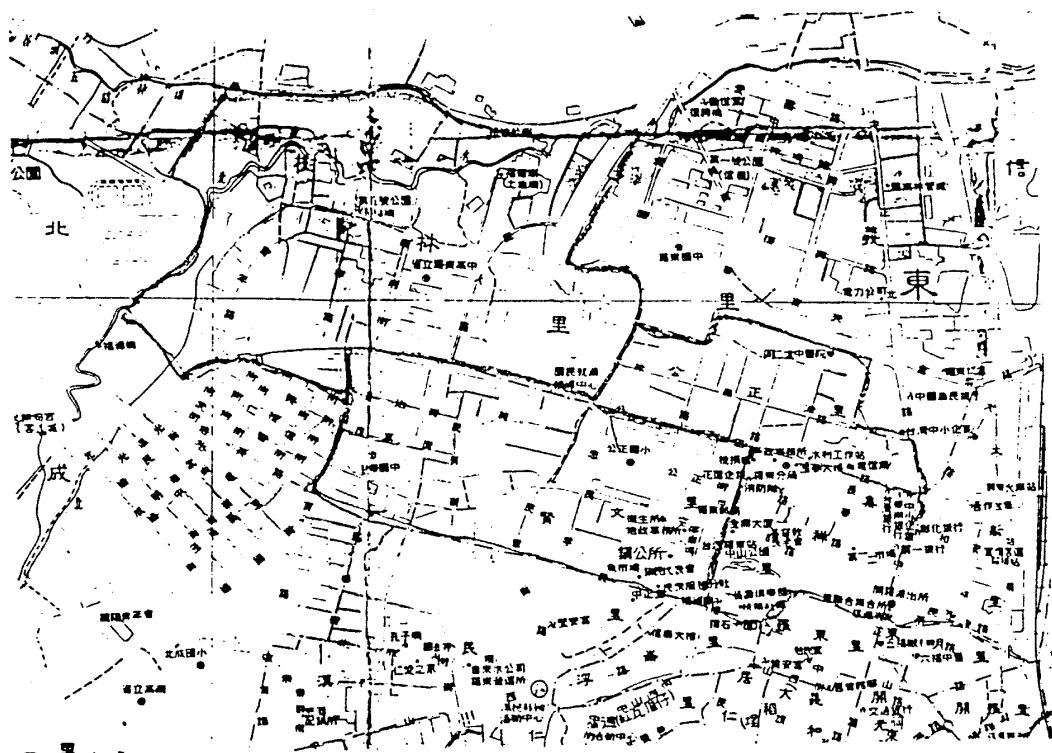
該里的特產為「糖醃鴨肉」，特製醬料精心醃製再慢火烘烤，色香味美，有名的「鴨肉賞」店鋪，位於中山西街上，已有 40 多年歷史。文化藝術團體北管「福蘭社」，為溪南（蘭陽溪以南）北管大社，每年農曆 6 月 24 日西秦王爺誕辰，都會在中山公園舉辦子弟戲曲公演，1989 年（民 78 年），獲得薪傳獎。



福蘭社



鴨肉送



集祥、公正、賢文、信義、樹林里行政區圖

集祥里

該里為清代竹林莊一部份，北隔公正路與公正里相鄰，東以中正路與大新里相鄰，南以振泰街接公園路，再接民權路鄰羅東里、浮崙里，西隔興東路與賢文里為鄰。面積 0.0852 km²，有 22 鄰，戶數 453，男 702 人，女人，總計 1406 人。

該里行政區域清代屬竹林莊，日治初期於公元 1899 年（日明治 31 年），仍屬於竹林庄。1901 年（日明治 33 年），竹林庄依舊，1920 年（日大正 9 年），竹林庄改為大字，下轄竹林小字。戰後，竹林大字分為竹林、信義、公正、集祥等里。

「竹林」，指往昔村莊附近竹林茂盛而得名。該里南部清代以來，漢人均將死者葬於竹林仔的「浮埭仔」（東自中正路，西至公園路，南自振泰街北側埔遠的圳溝（月眉圳），北至民生路止），因有塚埔。1815年（清嘉慶 20 年），十六份人林天來倡議發起，向東勢（今之羅東地方）募捐 1200 銀圓，在塚埔之東側買地建木造葺茅廟一棟，供奉大眾爺（今慈德寺（城隍廟），位於大新里）。1901 年（日明治 34 年），日本人為其日裔子弟教育，將墳墓遷移今冬山鄉鹿埔，將塚埔闢為校地，建置羅東尋常小學校，1937 年（日昭和 12 年）移至今羅東國中。

日治初期，在今第一、二市場南面位址左右，為日本人統治臺灣之初，殺害數以百計反抗份子的地方，舊稱「埋死人窟」。

此外，日治時期的羅東支廳署及之後的羅東郡役所，均設在今第一銀行後，周圍並建有警察與公務員宿舍，1929 年（日昭和 4 年），羅東郡役所遷至今公正路與興東路十字路東南側，今為羅東分局，羅東鎮戶政事務所所在。今第一銀行後原羅東郡役所，則於 1935 年（日昭和 10 年）興建今第一市場，1953 年（民 42 年）續建第二市場，而第二市場西側，也早在 1949 年（民 38 年）因聯勤被服廠遷到本鎮信義里大同路西面，其員工部分則在第二市場西側建「金陵二村」。

原小學校於戰後，前宜蘭縣長陳進東購得小學校土地，並在接近民生路與中正街交接西南側建大同醫院，之後又於其醫院西側建大同戲院，今已為羅東夜市一部份。

中山公園位於該里，日治時期建立。當時羅東公會堂（今公園內陳純精銅像後面）、本願寺（日本佛寺，位於今民生路天津路交接南側）均在今公園內。

該里地處本鎮精華區內，屬商業區，本地人多將房地出租與外地人開業，商業景象繁榮、房屋密集。民生路、公園路、中正街所形成之街廓為羅東鎮上小吃小販群聚得羅東夜市，入夜後人潮來往氣氛熱絡。行政機關有戶政事務所、稅捐處、羅東分局、消防隊等行政單位均設置在

此地區。里內有第一、二市場以及臺灣銀行、華南銀行、臺北商銀、第一銀行的設立，使該里成爲本鎮最繁華的地段。

歷史建築方面，第一、二市場、第一銀行連棟商埠等，警察分局與戶政事務所之建築，均有悠久歷史。



中正路與民生路口高興大樓

中山公園旁之金羅東大飯店

公正里

該里爲清代竹林莊一部份，北至東界，由羅東國中南側接中華路，再接倉前路（實際路線爲道路下打那岸排水），該道路至東一大戲院，轉向南接林森路，林森路再向東接中正北路 51 巷，至中山北路向南迄公正路與信義里爲鄰，南以公正路與集祥、賢文里相隔，西以打那岸排水與樹林里爲界。面積爲 0.2741 km²，有 15 鄰，戶數 788，男 1325 人，女 1347 人，總計 2672 人。

行政區域沿革同集祥里，惟公元 1970 年（民 59 年），公正里劃分爲公正、賢文二里。舊地名有「姓薛仔底」，位於公正路與興東路十字路口東北側，清代時期，有薛氏同姓聚居於此形成聚落，因而得名。

清代時期，屬竹林莊農作區域，至戰後，公正路以北仍是一片稻田，

受太平山山林業發展之賜，公正路以北，天津路與中正北路間，木材工廠雲集，由臺灣西部嘉義、雲林來的木材商匯集於該里與信義、大新等里。

除木材工業外，1953 年（民 42 年），在愛國路東側過打那岸排水的稻田，遷入軍眷 50 戶，形成「鐘山新村」，1983 年（民 72 年）改建為五樓國宅，住戶 100 戶左右。

該里之發展隨著公正路向西延伸，以及興東路的拓展，原打那岸排水加蓋闢成倉前路，使其與本鎮由中正路擴展開的市街連成一片。今日商店多集中在公正路、興東路與中正北路，商業活動甚是熱絡，有名的同仁堂中醫院，位於該里天津路上；在林森路上，也有一家 30、40 年的崔記小館。



興東路商店街

倉前路幾十年前為水圳溝

賢文里

該里為清代竹林莊一部份，北以公正路鄰接公正里和樹林里，東則以興東路隔望集祥里，南鄰浮崙里與漢民里，西以民權路接陪英路，再接四育路，四育路再接尙仁街，與北成里相隔。面積 0.2749 km²，有 40 鄰，戶數 1472，男 2326 人，女 2422 人，總計 4748 人。

行政區域沿革同集祥里，惟公元 1970 年（民 59 年），公正里劃分為公正、賢文二里。

該里里名之由來，係緣於紀念 19 世紀初葉（清嘉慶年間），由臺灣西部來到羅東開墾的平埔族酋長潘賢文，其可能開墾地點在今羅東鎮公所一帶，以其名命名該里。

里內舊地名有「草埔」，位於羅東鎮公所及其前的停車場，日治時期為日本人開闢成運動場地，然並無今日的運動跑道，仍為一片草埔地，因而得名，戰後，一度成為垃圾轉運站。另一地名「草埔尾」，位於民生路與忠孝路十字路口西北側，因其位於「草埔」之後而得名。



民生路商街

清代時期，該里屬竹林莊農作區域，至戰後，興東路與民權路西北側，逐漸與本鎮中正路擴展的市街連成一片，由羅東火車站前公正路直通該里北部。此外，1950 年（民 39 年）公正國小設立於公正路南邊。1969 年（民 58 年）羅東鎮公所，鎮民代表會移至該里中興路，隨後原臺灣省公路局，今為國光客運公司設站於公所前興東路上。1970 年（民 59 年），國華國中設立於民權路上，促使該里成為行政與文教區。1975 年（民 64 年），規劃興建的純精路，縱貫該里草埔尾西側，都成為發展市街的契機。

往昔該里居民多從事農業，種植茭白筍等作物，今日則屬於本鎮行政及商業中心，鎮公所、地政事務所、衛生所、郵局均位於該里，里內商店沿街道比鱗，商業景象繁榮發達。

信義里

該里為清代竹林莊一部份，北以萬長春圳五結幹線隔望竹林里和五結鄉，東界為過鐵道東至英七路鄰五結鄉，東南以打那岸排水鄰東安

里，至倉前路糧食局前西南斜下至大同路鄰大新里，西南界從中正北路至該路 50 巷，再往西延伸至林森路，過長春路後不到 30 公尺，再北上接倉前路西向至中華路，該路至羅東國中東南角沿著國中南界至打那岸排水與公公正里相鄰，西界為南界的打那岸排水過愛國路，西向至純精路，再延該路北上至萬長春五結排水，與樹林里相隔。面積 0.6420 km²，有 32 鄰，戶數 1346，男 2053 人，女 2110 人，總計 4163 人。

行政區域沿革同集祥里。該里中正北路為清代羅東中街即今中正路，往蘭陽溪北岸，通達今宜蘭市的主要幹道。然其四周為農墾區，至日治時期，羅東街長陳純精爭取到將管理太平山林業的營林所設於該里，造就羅東林業及其伴隨的工商業發展。

當時營林所羅東出張所(廳舍建於於公元 1923 年(日大正 12 年))，即今行政院農業委員會林務局羅東林區管理處，設於中正北路 118 號，陳純精街長並設林場鐵道(1924 年(日大正 13 年)開通)，載運太平山開採的木材，於出張所東側設竹林驛(竹林火車站)，竹林驛東側開闢貯木池(羅東火車站東側東安里境內亦設貯木池)貯放木材。隨著林業發展，木材加工工廠，旋及雲集今該里周圍一帶，日資的砂田、植松製材工場(戰後，被林務局接收改為太平山林場羅東第一、第二製材廠)，及臺資的協和、平和製材工場，均位於今中正北路上接近出張所的地方。

戰後，不久太平山林業發展至顛峰，除本地木材商闢建工廠外，臺灣西部的木材商也陸續來到羅東，該里亦為聚集之處。有「臺灣經營之神」稱號的王永慶，亦在此時來此，與陳天信的信興木材行經營木材生意。

除林業發展外，1949 年(民 38 年)，由中國南京遷來的聯勤被服廠，設於中山北路東側倉前路之間。臺灣肥料第四廠及其員工宿舍(日治時期為臺灣電化羅東工場)，亦設於被服廠北側，鐵道西側與貯木池南側。

接收原營林所羅東出張所及砂田、植松制材工場（另也接收天龍制材工場，位於東安里，改為太平山林場羅東第三制材廠）產業的林務局，之後也在第一制材廠內設立「林工之家」戲院，而原是日治時期羅東變電所（位於臺灣肥料廠對面），改為臺灣電力公司的變電所。



第一號公園

1983年（民72年），太平山林業停止開採，之後林業鐵路停止運作，竹林車站受颱風吹襲不堪使用而拆除，貯木池羅埤」。而聯勤被服廠、臺灣肥料廠之後也停止生產，造成該里中山北路東側的產業荒棄，然其建築仍然保留，訴說著產業發展。今日林務局羅東林區管理處仍然繼續營運，週遭聚集許多林場員工木造宿舍，原竹則已無木材貯放，而成爲各種動植物的棲息處，一般稱呼該地爲「松林火車站闢爲綠地（展示有具歷史紀念價值的蒸汽火車頭）及停車場。日治時期爲羅東農業倉庫所在地，今爲糧食局使用及提供爲羅東鎮農會倉庫，西側闢爲「靖廬」收容中國偷渡客。

雖然該里已無林業發展盛況，中山北路西側的市街開闢，卻已經形成。原日治時期的尋常小學校，1936年（日昭和11年）遷入今該里，戰後，改立羅東國民中學。60年代打通興東路，90年代初，闢建一號公園。該里中山北路西側各道路兩旁，也大多闢爲住宅，與本鎮市街連成一片。

現今信義里發展以商業爲主，次爲務農，小部分在林區工作。商業活動主要分佈在興東路與倉前路上，及中正北路南段。里內廟宇有開蘭福德廟、勸世堂、妙覺寺。開蘭福德廟位於復興路一段100巷5號，約爲清嘉慶年間建立；勸世堂，位於愛國路107號，1894年（清光緒20

年) 建立。

樹林里

該里為清代竹林莊一部份，北以萬長春圳五結幹線與竹林里相鄰，東以純精路接羅東國中西南角，再接打那岸排水鄰信義里、公正里，南以公正路鄰接賢文里，西界自公正路 443 號，沿該路至尙禮與尙智街之間，西北斜向北成排水，達羅東運動公園東北角，再西北斜向至萬長春圳涵洞上，與北成里相鄰。面積為 0.5406 km²，有 25 鄰，戶數 1396，男 2373 人，女 2445 人，總計 4818 人。

行政區域沿革同集祥里，惟公元 1990 年（民 79 年），自竹林里分出。里名由來，乃因羅東高中在該里，有「十年植樹，百年樹人」，培育更多英才之義，是名為「樹林里」。

19 世紀初葉（清嘉慶年間），1815 年（清嘉慶 20 年）7 月漳州人游龍飛墾殖竹林（今竹林、樹林、信義、公正、賢文里），至 19 世紀末葉（清光緒年間），在今羅東高中一帶形成聚落，其中以林、游、黃姓為多。



松林公園（竹林巷）



豐年路旁住宅區

戰後，該里仍為一片農田區，數個農莊點綴其中。60 年代，由於本鎮擴大都市計畫範圍含蓋該里，促使 70 年代後純精路與公正路延伸

路段闢建，新式住宅遍佈於豐年路、文林路、樹人路兩旁。加上第五號公園、松林公園的開闢，使該里成爲有流水、有公園綠地的新社區。現今該里除北區土地仍多爲北成圳灌溉之水稻田，其餘則爲住宅區，商業活動則集中在東區純精路與公正路上。

竹林里

該里爲清代竹林莊一部份，北以萬長春圳四結幹線隔望仁愛里，東自復興路與五結鄉中興路十字路口，向東南斜向至臺 9 線清水溝橋，沿臺 9 線南至萬長春五結幹線，接鄰五結鄉，南以萬長春圳五結幹線與信義里、樹林里相望，西與北成里相鄰，無明顯界線。面積 0.7002 km²，有 28 鄰，戶 1022 數，男 1864 人，女 1896 人，總計 3760 人。

行政區域沿革同集祥里，該地區因未開墾前多竹林，即以此爲名。舊地名有「姓陳仔底」，位於中華路與愛國路十字路口西北方，近純精路附近，爲陳氏同姓聚落。

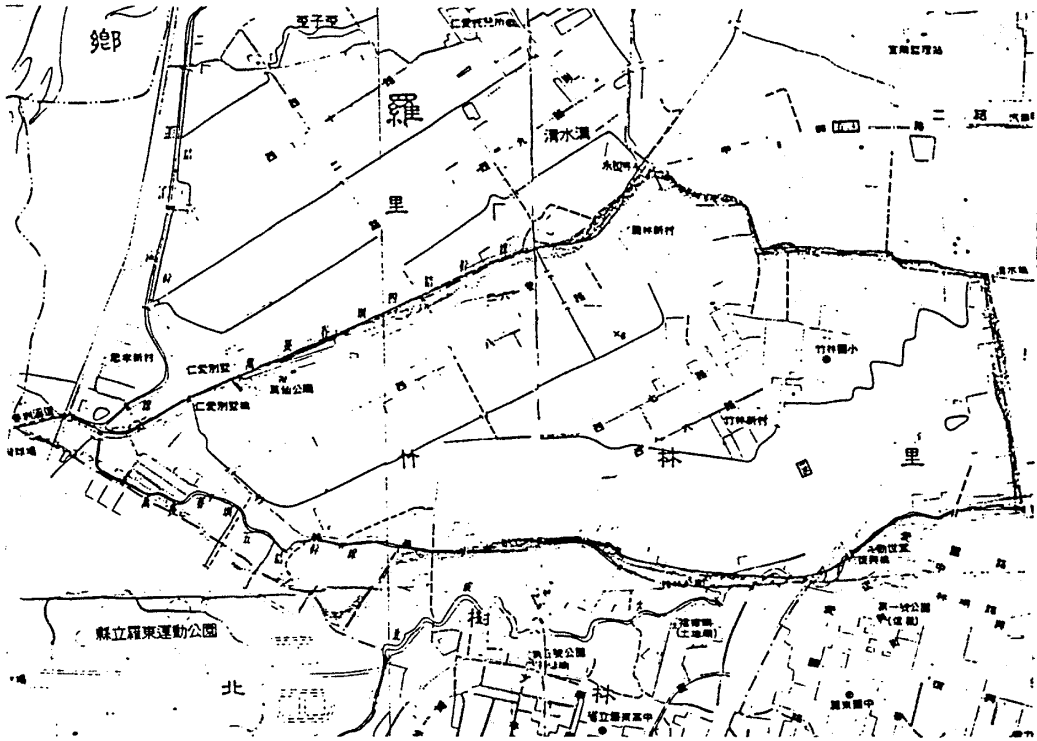
清代時期該里屬於萬長春圳灌溉區，聚落散佈於大片稻田中。

一直到今日，該里仍爲農村景觀，以種植水稻爲主。今日該里以復興路爲主要幹道，道路兩旁已佈滿住宅與商家，尤其竹林國小西側近復興路一帶住宅密佈，另羅東運東公園四維段一帶，也形成密集住宅區。

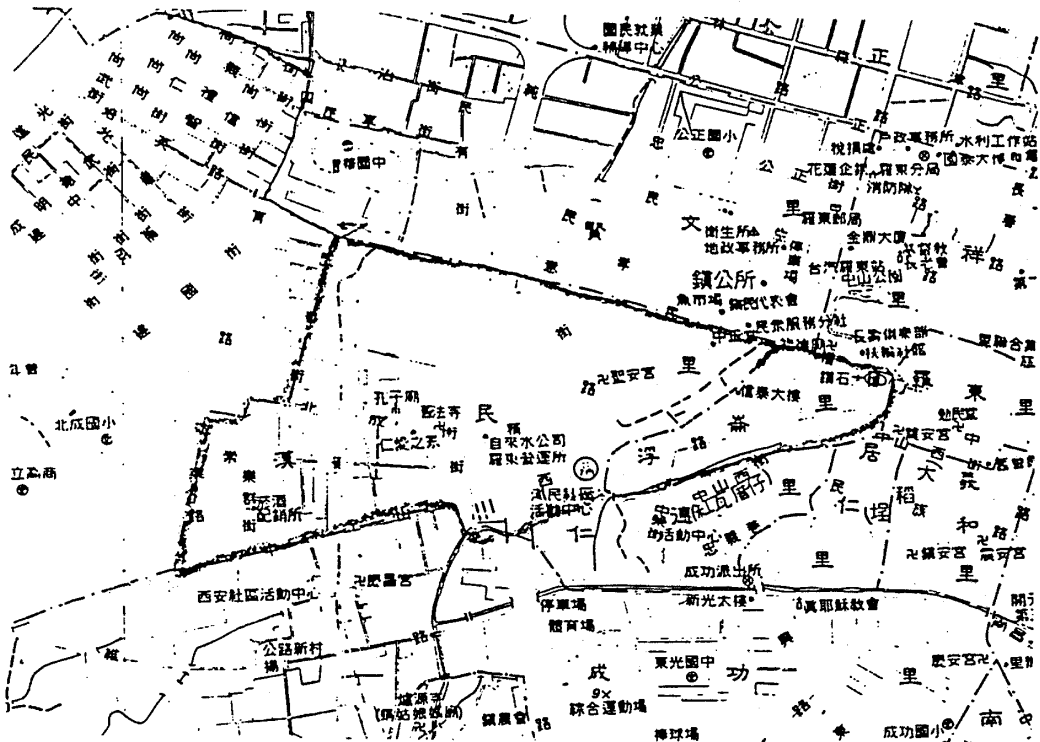
在文化禮俗方面，該里福德廟有二，一位於復興路 2 段 307 巷 116 號，另一位於復興路 2 段 307 巷 41 號旁。另外，竹林國小坐落於該里田野之中，提供學童優良的學習環境。



農田景觀（竹林巷向北望）



竹林里行政區域圖



浮崙、漢民里行政區域圖

浮崙里

該里為清代浮崙莊一部分，北以民權路鄰賢文里與集祥里，東以公園路、居仁路鄰羅東里，南以中山西街鄰接居仁里與仁德里，西以浮崙巷接漢民里。面積 0.0911 km²，有 16 鄰，戶數 318，男 476 人，女 503 人，總計 979 人。



浮崙巷為清代時期羅東街往今三星鄉之幹道

行政區域清代屬浮崙莊，日治初期於公元 1899 年（日明治 31 年）劃定行政區域，仍為浮崙庄。1901 年（日明治 33 年）將浮崙庄及阿里史合併為阿里史庄，1920 年（日大正 9 年），阿里史庄改為大字，下轄阿里史、浮崙二小字，戰後，將阿里史小字分為成功里及西安里，浮崙小字則分為浮崙里及漢民里。

該里在清代為武營所在，屬羅東城西隘門外郊區，舊名「浮崙仔」，約位於浮崙巷與中山西路交接一帶，由於地勢較高，每逢鄰近地區淹水時，都淹不到該地，看似浮出一狀似車輪的土地，因而得名。

此外，由於有乞丐群住於今羅東鎮社會救濟協會會址（西隘門外），搭起草寮以為住所，故該地有「乞食寮」舊名。浮崙巷清代時為羅東街肆通往叭哩沙（今三星



中山西路商街

鄉）古道。日治時期，太平山林業帶動地方經濟發展，1932 年（日昭和 7 年），羅東座由仕紳藍錫溶設立，位於民權路與興東路東南側，戰後，改為羅東大戲院（之後遭逢火災，改建為大樓仍在經營），另羅東大戲院東側民權路上，50、60 年代左右，有另一家戲院成立一蘭陽大

戲院（已歇業拆除，原地另建大樓）。因此該里面積雖小，然地處羅東、集祥、賢文里西南側，亦屬日治時期發展的街肆中心。

日治時期，里民因應木材業的興盛，多從事木工；今則轉以屠宰業為主，稻米及茭白筍為主要農作生產。該里多為外來人口，姓氏以李姓居多。今日該里已成為本鎮街肆繁榮之地，特別是興東路與中山西路、民權路與興東路一帶，商業活動興盛，著名小吃「肉羹番」位於民權路與中華路十字路口西南側。

人文景觀之特色，傳統技藝有製作木桶的林炳輝，製作經營已有 50 多年；漢陽歌劇團主莊進才，熟稔北管音樂，為音樂奇才。以上二人，都曾獲頒「薪傳獎」。

漢民里

該里為清代浮崙莊一部分，北以民權路鄰賢文里，東以浮崙巷，接中山西路後，西南斜至純精路與南門圳交界處，鄰接浮崙里與仁德里，南隔南門圳鄰成功里，西南以中山西路相隔西安里，西約以敬業路接北成街，再接國華街鄰北成里。面積 0.2851 km²，有 32 鄰，戶 1598 數，男 2510 人，女 2648 人，總計 5158 人。

行政區域沿革同浮崙里，該里清代屬羅東城西隘門外郊區，浮崙巷接中山西路為羅東街肆通往叭哩沙（今三星鄉）古道。當時來墾漢人大多居住於「浮崙」地勢較高處，其周圍則墾為農作區。

日治時期，公元 1922 年（日大正 11 年），於今中山西路與純精路十字路口南面，以月眉圳水開闢「水泳場」，而水泳場東測是養馬場。太平山林業發展時，興建提供太平山林場日人工居住的宿舍（日式風格宿舍）。之後，1934



中山西路 274 巷內日式宿舍

年(日昭和9年),在日式宿舍東側設立「羅東公學校工業指導所」,1937年(日昭和12年),於今民權路與純精路十字口向南延伸,約有1甲7分地,設立「羅東神社」(原羅東神社(較小),1927年(日昭和2年),設於中山西路與純精路附近)。

1949年(民38年),聯勤被服廠設於信義里,其部分員工在今中山西路與純精路十字路口南面,建立「金陵三村」,70年代因純精路開通,被分割成兩部分。然而從60年代,隨著羅東鎮擴大都市計畫,該里屬於範圍內,使原本沿浮崙巷與中山西路兩旁居住的聚落,擴展至全里,使其成為羅東街肆的一部份,主要幹道兩旁商店街的商業景象可說是繁榮。

里內寺廟有羅東孔子廟,1967年(民56年)從義和里遷建;聖安宮供奉媽祖,又稱「嘉義仔廟」,1972年(民61年)創建;「善法寺」供奉佛祖,有一百多年歷史,建築仍保持日式風格;1958年(民47年)9月28日落成,仿哥德式建築之天主教靈醫會聖母升天堂。在公共設施方面,該里之漢民社區活動中心,為里民日常休閒活動之最佳場所。

大新里

該里為清代十八埕莊一部份,東以鐵道(實際界線含鐵路及其東側邊緣)與東安里相望,北隔倉前路鄰信義里,西北亦接鄰信義里(無明顯界線),西南隔中正路與集祥里鄰,南以月眉圳溝與東明里相望,東南一角則以中山路與開羅里接壤。面積為0.1644 km²,有21鄰,戶數592,男813人,女868人,總計1681人。

該里範圍在清代屬於十八埕莊,日治初期於公元1899年(日明治31年)所劃定的行政區域,本里仍屬於十八埕庄。1920年(日大正9年),十八埕庄改為大字,下轄十八埕小字,戰後,十八埕大字分為東安、大新、和光等里,1978年(民67年),大新、和光二里合併為大

新里。

清代該里原為一片農田，日治時期興建宜蘭鐵道，1919年（日大正8年）3月2日，宜蘭、羅東間鐵道完工通車，鐵路線縱貫十八埤庄，將十八埤庄分成東西兩部分，車站設於鐵道西側，為該里所在地，促使該里因交通往來的頻繁而發展快速，尤其是今站前大道—公正路，成為新興商業區，帶動附近區域的商業發展，成為羅東新的發展據點，此時客運汽車公司，也相繼成立，如共益自動車（1929年（日昭和4年）成立）、三星自動車（1931年（日昭和6年）成立），分別營運羅東—南方澳和羅東—新城、羅東—天送埤，促使該里當時成為交通要衝。

太平山林業發展時，火車站兩側木材工廠林立，如站前路之瑞和木材廠，約於50、60年代創立，原有完善之制材廠房及設備，還有貯木池，約於1996年左右（民85年），闢為停車場，其它木材廠亦是。今火車站前公正路段、中正路及大同路，商業活動繁榮昌盛，有大旅館、宜蘭特產店、金融業以及餐飲業。

歷史建築方面，位於安平路邊，有日治時期成立的「大和劇場」，戰後改為「新生戲院」，太平山林業發展時，盛況空前，70年代左右歇業。位於中正路上有「嘉普醫院」，有文藝復興式華麗女兒牆飾，約1926年（昭和元年）左右設立，

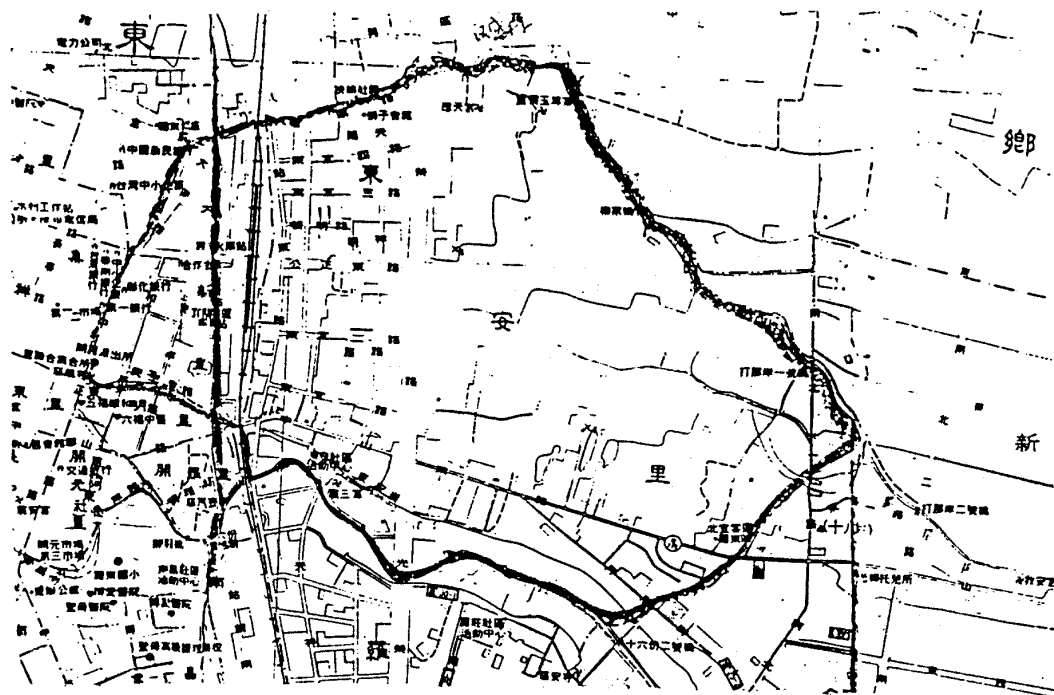


公正路商店街

原有三開間，如今被拆成只剩一開間。位於中正路130號的羅東鎮農會建築，1917年（日大正6年）5月初建，幾今擴建至今三樓建築，亦是日治時期至今之建築。

該里廟宇方面，1815年（清嘉慶20年），成立之慈德寺，即「城隍爺廟」，為十六份人林天來倡議發起，向東勢（今之羅東地方）善心人士募捐1200銀圓，在竹林仔的「浮埭仔」塚埔（今集祥里）之東側買

地建木造葺茅廟一棟，供奉大眾爺，1934年（日昭和9年），改奉城隍爺，後又日本政府推行皇民化政策，改奉祀觀音佛祖，該寺每年的農曆8月16日都會舉行大拜拜。



大新、東安里行政區域圖

東安里

該里為清代十八埕莊一部份，地理位置屬羅東鎮東區，其北以那岸排水與信義里、五結鄉鄰，東部北段部分亦以以那岸排水與新群里相接，東部南段部分與新群里相鄰則無明顯界線，南以月眉圳與羅莊里相鄰，西部大致以鐵道（鐵道範圍屬大新里）鄰接大新里及開羅里。面積 0.8203 km²，有 18 鄰，戶 1009 數，男 1561 人，女 1625 人，總計 3186 人。

行政沿革同大新里，戰後，稱為東安里，意為羅東最東之地。「十

八埕」，埕與列同，用於數屋列或田壟。十八埕之名，可能指有十八列條狀田園之地。

清代以來之住民，多為福建省漳州府南靖、詔安縣人，俗稱「福建客」(指住於福建省的客家人)。舊地名有「舢舨仔頭」或「三板仔頭」，位於三山國王廟震三宮南近南門圳一帶，清代時期該地曾為南門圳碼頭之一，舢舨船停靠處，因此得名；另一地名「田中央」，位於打那岸一號橋南邊不遠處，地名由來乃昔日該地住戶在農墾地種竹圍籬，築屋而居，形成一個竹圍，由於竹圍位於大片農田中，因此得名。

另外，震三宮前稱「廟埕仔」，取其在廟前之意，再前則有「豬灶邊」，昔日該地為屠宰豬隻場所；中山東路近鐵道附近，則稱為「火車路腳」。

太平山林業發展時，日治時期之「天龍制材會社」位於該里，位於中山東路向東距離約 150 公尺道路北緣空地，另當時營林所羅東出張所，亦在該里今火車站東側，開闢大型貯木池。



禮運路旁住宅大樓

戰後，「天龍制材會社」是被林務局接管的日資木材廠三間之一，改稱為羅東林區第三制材廠。之後木材業日益興盛，該里較具規模木材廠不下 10 廠，較小規模者有 20 餘家，是羅東最大木材集散地之一。待木材衰落後，限於該里多為工業區，使許多歇業之工廠不能更新改建，至 80 年代部分工業區改為住宅區與商業區，使新式住宅大樓紛紛興建，景觀渙然一新。

在文化禮俗方面，震三宮奉祀三山國王，為客家族群拓墾時期的守護神，農曆 2 月 25 日明山國王誕辰日、7 月 25 日獨山國王誕辰日並中元普渡、8 月 25 日巾山國王誕辰日。在公共設施方面，該里之東安社區活動中心，為里民日常休閒活動之最佳場所。另外，扶輪社館、獅子會館等，都在該里境內。

南昌里

該里為清代十六份莊一份，北以清潭路鄰開羅里，東以鐵路隔羅莊里，南隔東螺圳鄰冬山鄉，西隔中正南路與南豪里和成功里相鄰。面積 0.1661 km²，有 22 鄰，戶 1081 數，男 1549 人，女 1578 人，總計 3127 人。

該里範圍在清代屬於十六份莊，公元 1899 年（日明治 31 年），日人劃定的行政區域，該里仍屬於十六份庄，1901 年（日明治 33 年），重新調整行政區域，十六份庄依舊；1920 年（日大正 9 年），十六份庄改為大字，下轄十六份小字，戰後，十六份大字分為羅莊、南昌二里，該里以位居羅東鎮之最南方之一里，取其南方昌隆之雅意而稱之為南昌里。1970 年（民 59 年），南昌里又分為南昌、南豪二里。

「十六份」，指漢人墾殖該地時，共分十六股份，故名之。該里位於南門圳之南，十六份福德廟一帶南門圳旁，為農墾集村聚落，其餘之地為農作區，今該里中正南路為羅東街肆南下通往今冬山鄉與蘇澳鎮交通要道。日治時期，1898 年（日明治 31 年），羅東公學校設立於南門圳港口南岸，帶動當地的文教氣息。日治時期，由於宜蘭鐵道的開通，使原本南門圳水利運輸沒落，太平山林場的開發，其契機達及該里不明顯。

1953 年（民 42 年），羅許阿隆博愛診所，與天主教靈醫會合作開設聖母醫院，許文政任總醫師，三年後由於經營理念不同，復建博愛醫院，之後兩醫院各自發展，逐漸擴展醫務，人潮往來相當頻繁，而帶動商機。



博愛醫院

1964 年（民 53 年），聯勤被服廠員工，從今開元市場（第三市場）移入該里今金陵街，成立「金陵

一村」，之前就已經有被服廠員工遷入今該里郵局東側，成立「金陵四村」(1980年(民69年)遷出)。由於兩大醫院的發展，使該里的農田景觀，近20年才逐漸發展為住宅區，醫院後新式住宅紛紛興建。

今日商店多集中在中正南路以及南昌路，南門路上的聖母醫院與博愛醫院，係宜蘭縣地區型大醫院，公共設施有南昌社區活動中心、第三號公園等。學校有羅東聖母護理學校，屬天主教創辦之學校；羅東國小已超過100年歷史，是羅東鎮最老的學校。廟宇慶典方面，十六份福德廟，農曆2月2日為該廟土地公生日。

南豪里

該里為清代十六份莊一份，北以文化街接東螺排水鄰成功里，東以中正南路與南昌里比鄰，南以東螺排水鄰冬山鄉。面積為0.1107 km²，有13鄰，戶數548，男990人，女1012人，總計2002人。該里係於公元1969年(民58年)由南昌里分出。

行政沿革同南昌里，清代時期，該里東界今中正南路為羅東街肆南下通往今冬山鄉與蘇澳鎮交通要道。要道西側除幾戶住戶外，全為農田開墾區。日治時期，並無多大變化。

戰後，文化街上住民僅20多戶，中正南路10多戶。1949年(民38年)，聯勤被服廠員工145戶遷入該里，建立「金陵六村」，位於今興東南路西側綠地(約在興東南路30多號左右)。



南豪里綠地原為金陵六村

今興東南路北近文化街路段，也有福建省福州人關建店宅，一時有「福州街」之稱。1977年(民66年)，興東南路開通，帶動該里商業發展。1980年(民69年)南昌里

郵局東側「金陵四村」與該里「金陵六村」遷出至冬山鄉鹿埔村，成立「金陵新村」。

今日商業活動集中於興東南路與文化路，里內青年多至外地從事技工，年長者經營店鋪。興東南路為新興商街，其餘為老社區。

羅莊里

該里為清代十六份莊一份，北大致以南門圳與東安里與新群里相隔，南大致以東西十二路與東螺圳鄰街冬山鄉，西隔鐵路與南昌里相接。面積 0.5536 km²，有 1023 鄰，戶數 1023，男 1383 人，女 1563 人，總計 2946 人。

行政沿革同南昌里，清代時期，該里為農墾地，聚落沿南門圳（當時圳道彎彎曲曲）分布，當時只是一條牛車道，從今南昌里十六份福德廟，往東南方向延伸，大致上與南門圳平行，到今該里東界，再往南進入今冬山鄉。

清代以來有同姓聚落聚集，其中張姓聚落有二，江姓聚落有一。羅莊街 72 巷有「姓張仔底」之稱，位於羅莊街溫哥華別墅所在地，有「姓江仔底」之稱。另有舊地名「雙嘴港」，位於鹽館西側游厝旁，由於正當冬螺圳（十六份圳）及南門圳交會處，形似一河有兩分流，故稱為雙嘴港；「駝背橋」，位於姓張仔底附近，是張家所建一跨圳拱橋，由於形狀為拱形，乃俗稱之為駝背橋，今已無存；「水景仔」，位於雙嘴港西南，方昔在該圳上方建一水橋（竹管水道），吊水至冬山鄉之九份，水橋即稱之為水景仔，以物為名。

日治時期，該里仍為農村景象，並無多大變化。一直到 90 年代初期，

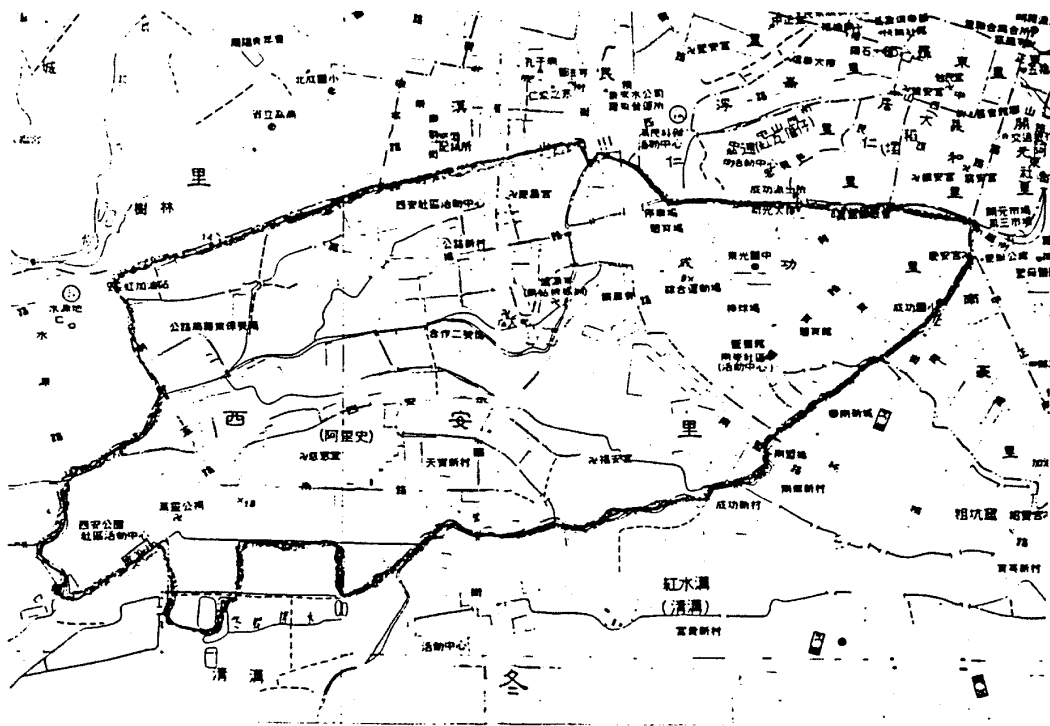


仙蜜果與新式住宅

人口維持在 900 多人，之後新住宅大樓紛紛興建，使人口暴增至近 3000 人，然多數集中光榮路西側，近羅東街肆區域。

在文化禮俗方面，慈安寺為里民信仰中心，主祀觀音菩薩，每年農曆 2 月 9 日迎媽祖、6 月 19 日觀音菩薩成道日、9 月 19 日觀音菩薩出家紀念日，慶典都相當熱鬧而隆重。

該里居民太平山林業興盛時，多以鋸木為業。現今經濟結構多樣化，農耕為業者以生產稻米為主，打零工為次，街上並有金飾業 2 戶、竹籐加工 2 戶、雕刻業 6 戶、編織加工 3 戶、鐵工廠 2 戶、代書業 2 戶。近來由羅東鎮農會推廣作物—仙蜜果，廣植於該里。



成功、西安里行政區域圖

成功里

該里爲清代阿里史莊的一部份，北隔南門圳與漢民里、仁德里、居仁里和義和里爲鄰，東以中正南路鄰南昌里，東南大致以文化街與南豪里相接，南隔冬螺圳與冬山鄉接連，西南以純精路，轉接西安街，再接月眉圳，鄰接西安里與漢民里。面積 0.3310 km²，有 15 鄰，戶數 468，男 833 人，女 854 人，總計 1687 人。

該里範圍在清代屬於阿里史莊，日治時期，公元 1899 年（日明治 31 年）劃定行政區域，仍爲阿里史庄。1901 年（日明治 33 年），將浮崙庄及阿里史庄合併爲阿里史庄；1920 年（日大正 9 年），阿里史庄改爲大字，下轄阿里史、浮崙二小字，戰後，將阿里史小字分爲成功里及西安里；浮崙小字則分爲浮崙里及漢民里。

「阿里史」，其緣於 1806 年（清嘉慶 11 年），巴宰或稱巴則海平埔族阿里史社人，遷居今該地，之後再遷至今三星鄉和蘇澳鎮境內。漢人入居該地建莊，以其原爲阿里史社址命名該地。

該里里名由來，係里內慶安宮約於百年前，有座「大聖廟」，神、佛皆奉。日治時期，日人不許謨拜中國神祇，是以改奉鄭成功，方得以保存此廟。該里在戰後劃分行政區時，便據以命名爲「成功里」。

清代時期今該里爲農墾地帶，聚落零散分布於農田中，漢人移墾前，19 世紀初葉（清嘉慶年間），臺灣西部阿里史社先至該地墾殖（今該里與西安里），之後被漢人侵逼，退居今三星鄉拱照村，部份移到今蘇澳鎮。

日治時期，1921 年（日大正 10 年），羅東女子公學校設立，1941 年（日昭和 16 年）4 月，易名爲「曙光國民學校」。1946 年（民 35 年）3 月，「曙光國民學校」易名爲「羅東第二國民學校」。1947 年（民 36 年）8 月，改稱「成功國民學校」。

1950 年（民 39 年），陸軍建立康定新村於當時南門圳南岸（今已

改建為住宅大樓)。1959年(民48年)，東光國中設立。1979年(民68年)，興東南路開通，80年代，南門圳加蓋闢成南門路。

該里陸續闢建東光國中、成功國小、綜合運動場、棒球場、籃球場、羽球場、溜冰場、劍道館、跆拳道館、圖書館及社區活動中心，休閒生活相當便利，居住環境優良，吸引許多上班族選擇居此。然大部分里內土地為學校與公共設施用地，住宅與商業活動集中於南門路、中正南路與興東南路旁。里民於40年前多務農為生，現今多為上班族。



棒球場

在文化禮俗方面，文化街頭的慶安宮，供奉開臺聖王(鄭成功)，仍保原有樣貌，續有修繕，並無破壞原貌；真耶穌教會為天主教會，1957年(民46年)建立。

西安里

該里為清代阿里史莊的一部份，北以中山西路與北成里、漢民里相鄰，東以月眉圳接西安街，再接純精路與成功里相望，南大致以冬螺排水與冬山鄉相隔，西以月眉圳接南幹五路與冬山鄉相鄰。該里面積 1.812 km²，有 40 鄰，戶數 2067，男 3439 人，女 3575 人，總計 7014 人。

行政區域同成功里，里名由來，係因位於本鎮西南，且本鎮東端另有一東安里，均有墓地，取安祥之名。19世紀初葉(清嘉慶年間)，臺灣西部平埔族阿里史社先至該地墾殖(今該里與成功里)，之後被漢人侵逼，退居今三星鄉拱照村，部份移到今蘇澳鎮。

當時臺灣西部平埔族阿里史社來墾當地，主要的據點之一位於今福安宮附近，福安宮附近的集村聚落，是一農墾城仔。福安宮原為一土地

公廟，後改廣澤尊王，該廟曾遭大火燒毀，故又稱之為「火燒廟仔」。

另一聚落為慶昌宮附近的集村聚落，以黃姓為大姓，日治時期，今慶昌宮北面之中山西路路北，種植有一大片的樟樹園，因之稱之該地為「樟仔園」。另有同姓聚落位於西安街 382 巷一帶，為「姓林仔底」。

日治時期，在樟仔園中山西路附近，日人屠殺數百反抗份子於該地，又稱「埋死人窟」，之後該墓地遷往冬山鄉鹿埔。

戰後，該里人口近 1000 人左右，聚落散佈於舊聚落區，之後人口不斷增多，亦以舊聚落向外擴展開來，集中在中山西路南面一帶，以及西寧路、純精路、維揚路、西安街、南二路與南幹五路兩旁。

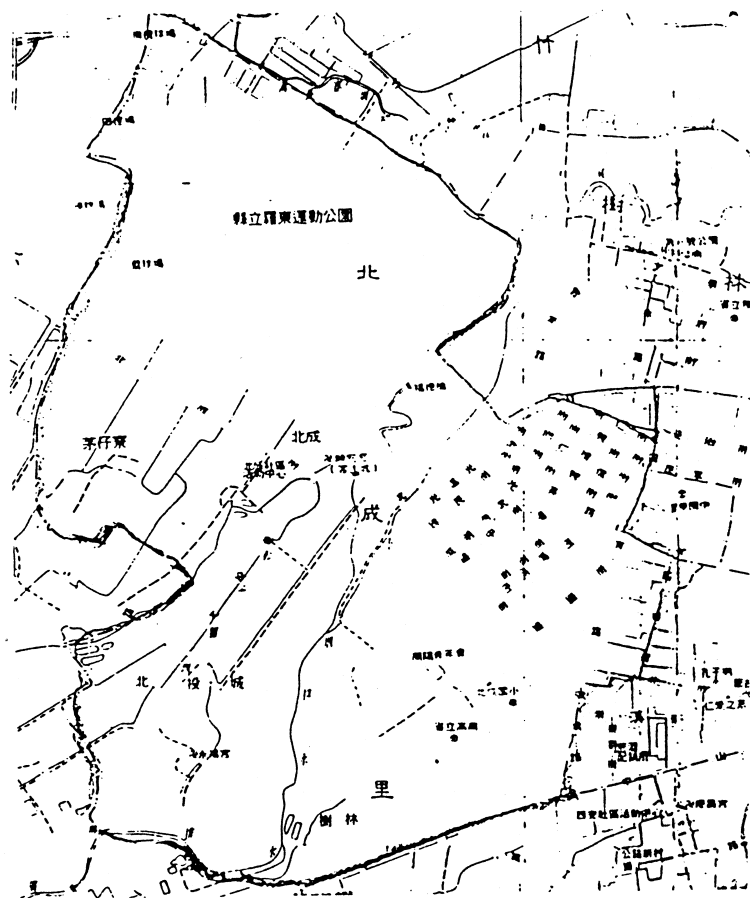


西安公園

早先該里一大片農地，近年因新興住宅陸續建築，外來人口不斷移入，衍生民生必須之需求，經濟商業活動持續發展中，人口已達 7000 人。

該里境內多廟宇，福安宮供奉廣澤尊王，位於西安街 2 號；慶昌宮，供奉玄天上帝，位於西寧路 66 號；蘭陽慈惠堂，奉祀王母娘娘，位於西安街 281 號。爐源寺，供奉靖姑娘，位於維揚路 55 巷 16 號。協天宮，供奉關聖帝君，位於維揚路 55 巷 20 號。

里內公共設施有西安社區活動中心、西安公園等，便民設施有羅東鎮農會、西安社區托兒所、奧福托兒所及三處加油站等。公共設施與便民設施的充足，使得西安里的居住品質相當優越。



北成里行政區域圖

北成里

該里為清代北成莊，北以羅東運東公園北側接竹林里，東北以北成排水，至運東公園東面入園處附近，東南斜向到公正路，再往東至公正路 443 號，與樹林里相鄰，東以尚仁街接四育路，再接民權路，與賢文里為界，東南以國華街接北成街，再連敬業街，與漢民里為鄰，南以中山西路連西安里，西與冬山鄉相鄰，無明顯界線。面積 1.8120 km²，有 37 鄰，戶數 2371，男 4010 人，女 4304 人，總計 8314 人。

該里範圍在清代分別屬於北成莊及北投社，日治時期，公元 1899 年（日明治 31 年），仍分別屬於北成庄及北投社，1901 年（日明治 33 年），北成庄及北投社合併為北城庄，下轄北成、北投二土名，1920 年（日大正 9 年），北成庄改成大字，下轄北成、北投二小字，戰後，北成庄改為北成里。

19 世紀初葉（清嘉慶年間），臺灣西部平埔族北投社先至該地墾殖，之後遭漢人侵逼，其地為漢人所佔。北投社墾殖今該里（約在北投街與西二路十字路口一帶），該地又稱「北投城」，漢人隨後亦入墾也至此開墾，位於今興安宮一帶，稱呼為「北成」，又稱「客人城」。

客人城中心地帶，今北成路與北投街插口處，稱為「城仔底」，興安宮北側，為江氏同姓聚落，稱「姓江仔底」，客人城東側，位於今公正路與北成街連接處的三角公園，為游氏同姓聚落，其東側土地由於地處湧泉地帶，地面常為濫泥，稱為「涌仔底」。

該里的同姓聚落，還有位於今北成社區活動中心的西側，為陳氏同姓聚落，稱「姓陳仔底」，其同族隨後擴展至姓陳仔底西側的「茅仔寮」，乃因其族從今五結鄉茅仔寮遷來，而得名。另外，位於羅東高商西南側，未開發前為一大片雜林地，乃稱為「樹林仔」，後有黃姓墾居該地，形成同姓聚落。

今羅東運動公園，原為蔡姓人士墾居地，地分二十一份，一份屬福德廟產，該份又較其他二十份為大，故稱呼該地為「大份仔」。今運動公園東側福德廟一帶，清代開墾時有 9 戶住戶，該地遂有「九塊厝」地名，然 9 戶住戶之後為原住民殺害，遂無人居住於此，運動公園設立時，福德廟才遷至此。



羅東運動公園綜合球場

早期北城一帶除了西南邊的「平埔族北投社」，幾無人煙，而客家

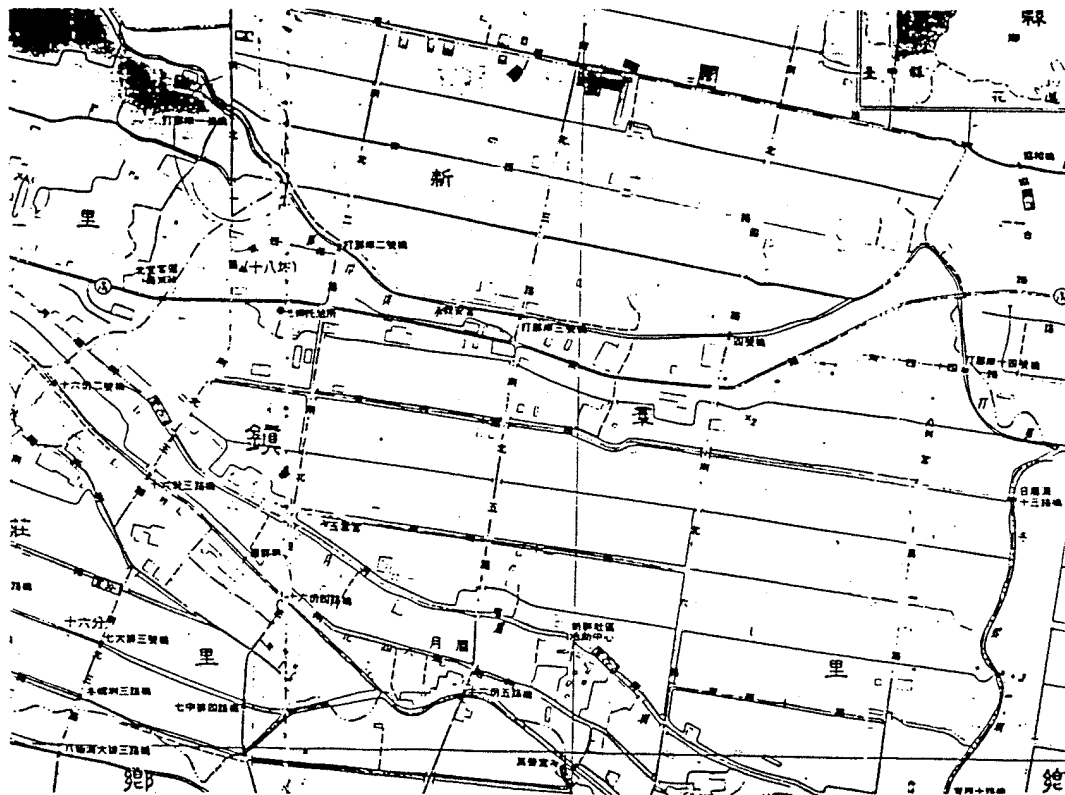
族群約為吳沙進入蘭陽後的第 8 年，距今 194 年前，進墾該地。該里姓氏以陳姓最多，其次序為黃、游、江、方，而陳姓里民，多由新竹遷來。該里雖是客人城，但入境同俗，語言以閩南語為主。

從日治時期到戰後，該里仍為農村景觀。之後至 60 年代羅東鎮擴大都市計畫，使該里東側鄰賢文、漢民里一帶，大量興建住宅，以及 70 年代北成特定區計畫，1989 年（民 78 年）羅東運東公園開始施工，至 1998 年（民 87 年）全部完工。促使該里人口至今突破 8000 人為本鎮人口最多的里，並且羅東運東公園除成為觀光資源，帶動該里經濟發展，亦為里民休閒之處。

戰後不久，由於該里多湧泉，並且水質清澈，尤以北投城一帶，水質特好，早期著名的青松汽水原料用水，即取自本地。

在文化禮俗方面，興安宮奉祀三山國王，在農曆 8 月 25 日大王生日，2 月 25 日二王生日（最主要），永福宮奉祀開臺聖王鄭成功，都有各項慶典活動。

在公共設施方面，計有北成社區活動中心、羅東運動公園等。此外該里有一個里民自組的大鼓隊，隊長是游春標，隊員共有 15 人。在學校方面，該里有北成國小及羅東高商，培育下一代，同時又有蘭陽青年會、老人會、長壽俱樂部等，對於老人的活動和社交方面多所出力。舊時該里里民多以農為業，稻米產量多；現今多以電宰雞鴨為業，但是仍保留許多特定的農產保護、改良區。



新群里行政區域圖

新群里

該里為清代月眉莊及打那岸莊，北以打那岸排水支線與東西三路鄰五結鄉，東大致以打那岸排水鄰五結鄉，以冬螺圳鄰冬山鄉，南大致以南門圳隔望冬山鄉。面積 2.0640 km²，為羅東鎮面積最大的里，有 14 鄰，戶數 805，男 1432 人，女 1402 人，總計 2834 人。

該里範圍在清代分別屬於月眉庄及打那岸庄，日治時期，公元 1899 年（日明治 31 年）劃定的行政區域，月眉庄分為月眉庄及打那美社，打那岸庄分為打那岸庄及打那岸社。1901 年（日明治 33 年），又將月眉及打那美社合併為月眉庄；打那岸庄及打那岸社合併為打那岸庄；1920 年（日大正 9 年），月眉及打那岸庄分別為大字，分別轄管月眉及

打那岸二小字，戰後，將月眉及打那岸大字合併為一新群里。

舊地名方面，「月眉番社」或「番社巷」，位於月眉街托兒所的聚落，原係噶瑪蘭族南搭客社（又稱毛搭客、瑪魯□（Kipottepan）（今本鎮新群里、冬山鄉群英村）），當地人稱為「月眉番社」，其社人大部分在冬山鄉群英村，之後又移武淵村。19 世紀中葉（清道光年間），有 93 人，日治初期有 10 戶 45 人，1909 年（日明治 42 年）的戶口調查時，僅剩 17 人，戰後則已無社人居住於此。

「打那岸」，位於打那岸四號橋附近一帶，是噶瑪蘭族打那岸社居地。打那岸社（又稱打那軒、哆囉岸（Tarrochan de Soedien）（今本鎮新群里及五結鄉協和村）），又分打那岸上下社，19 世紀中葉（清道光年間），有 108 人，之後外移叭哩沙（今三星鄉）和花蓮，日治初期有 17 戶 56 人，1909 年（日明治 42 年）戶口調查，僅剩 2 人，戰後則已無社人居住於此。⁶²

「番仔溝」，指打那岸圳，由於該圳流經噶瑪蘭族打那岸社，當地人乃稱此圳為番仔溝。

「鹽館」，清朝時期在「月眉」有條十六份大港（現在的十六份圳），寬 5-6 米，自利澤簡到鼎橄社有船仔頭卸貨，再至現在的羅東國小北側，又設有另一個，船碼頭是下貨用，及回航在還中途（現在林家舊厝地月眉街 125 號）之所在，叫做鹽館底，設有簡單之碼頭運貨，有數間倉庫用來囤積鹽以販賣，常稱「鹽管底」。另外，位於「鹽管底」，居民為林氏同姓聚落，故其地又稱「姓林仔底」。

「雙嘴港」位於鹽館東側，由於正當冬螺圳（十六份圳）及南門圳交會處，形似一河有兩分流，故稱為雙嘴港。

1894 年（清光緒 20 年）間，部份平埔族居住於此，嗣後至 19 世紀末葉（清朝末年），漸漸搬離此地。來此居住的漢人，有洪姓、賴姓、

⁶² 打那岸社據學者研究應為道光年間從今礁溪鄉玉光、玉田兩村，遷移至羅東。張振岳，〈噶瑪蘭族打那岸、打郎巷社的遷徙〉，《宜蘭文獻雜誌》，第 21 期，1996 年（民 85 年）5 月，46。

張姓、闕姓、曾姓、郭姓、林姓、謝姓陸陸續續遷入。該里昔日有 8、9 個竹圍，清朝時又俗稱「七里路」，今只有 1 個竹圍現在仍有住戶。

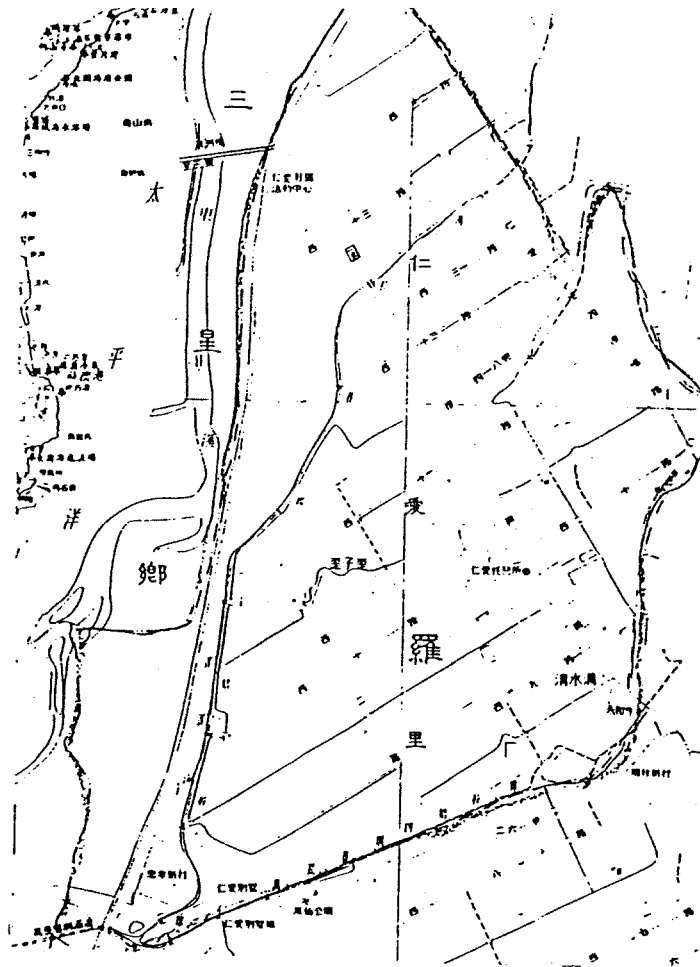
在清朝年代因「打那岸圳」比「月眉圳」長，故以「打那岸圳」包含「月眉圳」之地。戰後改名為新群里，範圍更擴大些。目前的「新群里」是中山東路以南為「月眉莊」，地勢住屋較高。中山東路以北是「打那岸」，地勢也高，兩邊界線中間有一條「番仔溝」。

該里之發展概況因地理土壤的關係，種植水田，但目前種水果居多，因新群里是羅東鎮最偏遠的地方，所以非商業區，大多數人都做土水工、裝潢、電氣工、鐵工（俗稱施設工）。聚落分布於中山東路、月眉路兩旁，由於農地重劃，並建設棋盤式道路，共 5 條南北路，9 條東西路，交通更加便利。



農田景觀

廟宇與慶典方面，玉皇宮供奉天公；救安宮供奉救世真人。在交通運輸方面，約於 1921 年（日大正 10 年）之前，日本人將利澤簡至羅東天地盤（今開元里、東明里交界處與中正路為界稱為「天地盤」，又稱「牛車盤」或「牛仔盤」），施設輕便車、鐵機路（鐵道），用人工撐竹竿，輕便車只有一節，可乘坐四人。中途候車站是鼎橄社，便利客人，全程要 40 分鐘；1921 年（大正 10 年），拓寬該路為 4 米。日治時期，該里還有一條小路，為牛隻出入之路（今中山東路），今已拓寬為大道。此外，該里新群社區活動中心，提供里民辦理活動使用。



仁愛里行政區域圖

仁愛里

該里為清代清水溝堡歪仔歪莊與頂一結莊，東面接五結鄉，無明顯界線，南以萬長春圳四結幹線與竹林里相鄰，西界大致以五結堤防鄰冬山鄉、三星鄉。面積 1.2438 km²，有 21 鄰，戶數 979，男 1806 人，女 1807 人，總計 3613 人。

該里範圍再清代分別屬於清水溝堡歪仔歪莊與頂一結莊，日治時期，公元 1899 年（日明治 31 年），仍為歪仔歪庄與頂一結庄，1901 年（日明治 33 年），將歪仔歪庄與頂一結庄合併為歪仔歪庄，下轄歪仔歪

及頂一結二土名，1920年（日大正9年），歪仔歪庄改為歪子歪，行政等級為大字，下轄歪子歪與頂一結二小字，戰後，歪子歪大字改為仁愛里。

該里之地在漢人入墾前，為噶瑪蘭族歪仔歪社居地（今萬長春圳四結幹線北岸與西二路交接一帶），「歪仔歪」噶瑪蘭語意是藤之意，傳說其族人出海所搭的船隻，即以藤編製。該地名又稱為「番社頭」，其因漢人入墾後，大部分社人遷至叭哩沙（今三星鄉），部分劉居該地，漢人因而稱之。

「頂一結」，位於西二路與西十路十字路口一帶，地名由來乃與開墾結首制有關，「結」為土地開墾組織的基本單位，數字代表分段數，今五結鄉另有中一結地名，因頂一結位於中一結上水位，因而稱之。「一結」亦有最先開墾的地方之意，此外又因地勢高低落差，頂一結又分頂崁仔、下崁仔。

舊地名「清水溝」，位於永和寺一帶，乃因該地鄰萬長春圳四結幹線，清代開闢以來，圳溝水質清澈，因而得名。「姓吳仔底」，位於萬長春四結排水支線與仁愛聯絡道路交接處，為吳氏同姓聚落群居，因而得名。吳氏同姓聚落東南方，另有一林氏同姓聚落，稱「姓林仔底」。

清代時期，除了噶瑪蘭族歪仔歪社人，19世紀中葉（清道光年間），人口96人，日治初期51人，戰後則已無社人居住於此。早以墾居該里外，漢人楊姓與駱姓入墾頂一結，隨之吳、林、邱、張等姓漢人移入墾居，該地農作灌溉水圳萬長春圳，其中一圳為邱吳成圳，1811年（清嘉慶16年）由東勢結首楊茂、吳招、陳德音、楊金生和各結佃人合闢，乃公議由萬泰興開築。後因資本過大，請邱德賢出資承造，故稱為邱吳成圳。另一圳為長慶源圳，亦在1811年（清嘉慶16年），由一至五結眾佃戶林儀、簡桃、魏建安、林華、賴濕等人自行開築。⁶³致使今該里

⁶³ 臨時臺灣土地調查局編，《宜蘭廳管內埤圳調查書》，臺北市：臨時臺灣土地調查局，1905年（日明治38年）。另據《噶瑪蘭廳志》載：「萬長春圳：在廳西南十五里，因春興作得名。其

農作灌溉用水取得便利，將荒原闢為良土，到今日該里為本鎮穀倉。

日治時期，該里仍為農田耕作區，然地處今羅東溪畔，常遭水患侵襲，約於日昭和年間（20-40年代），興建堤防，解決長久以來水患問題。戰後，人口數約有 1000 多人，70 年代由於土地重劃，產業道路闢建多條，如西六、西七、西八、西九、西



農田景觀（由河濱路向東拍攝）

十、西十一、西二路，加上 90 年代羅東運動公園的闢建，該里新社區如忠孝新村、吉祥園邸、仁愛新村等，接續興建完成。

該里土地使用今日大半仍為水稻田之農地，東半邊為住宅區。里民大部分從事農業，地理環境適合種水稻、蔬菜。從前，一年二穫稻米，現配合政府政策變成稻米、蔬菜輪作，農閒時亦兼作建築、營造等工作，漸為專業後，現今農業反成為其副業。



永和寺戴官帽土地公

在寺廟節慶方面，永和寺供奉，農曆 2 月 19 日土地公廟佛祖生，舉辦有過火、大鼓陣、誦經團、歌仔戲團等廟會慶祝活動。此外，該寺福德正神頭頂戴觀帽，乃清代宜蘭

進士楊士芳為今該里出生，居民為為了紀念鄉里，因此在土地公頭頂戴官帽。

昔日該里也有古式歌仔戲班、國術，不過現在都已消失。在公共設

圳寬二丈四尺，長三千餘丈。從東勢鹿埔溪墘開濬，截引小叭哩沙喃溪水，中分兩支：一從北轉東，自清水溝經頂一結、頂二結，至頂三結止。一從正東，由歪仔歪、田心仔、竹林仔、頂四結、頂五結、掃笏、茄荖標，至下八結、九十二、一百甲、大埔、榕仔腳、茅仔寮等莊止，約灌田九百餘甲。每年各佃貼納租穀，以為圳長修費。」

施方面，仁愛社區活動中心為本鎮規劃最好的活動中心之一，並設有托兒所。