

## 第三篇 住民篇

### 第一章 人口發展演變

#### 第一節 人口變遷

##### 第一項 清代時期之人口

本鎮同宜蘭縣其他地區，在漢人未大量移入之前，主要為噶瑪蘭人居住的地方，至 18-19 世紀間（清嘉慶年間），分屬 36 社，濁水溪（今蘭陽溪）以北為西勢有 20 社，以南為東勢有 16 社。其中位於今本鎮轄內，南搭客社（( Kigenobutarangh )，又稱毛搭客、瑪魯□（ Kipottepan ）（今本鎮新群里、冬山鄉群英村）），打那岸社（又稱打那軒、哆囉岸 Tarrochan de Soedien）（今本鎮新群里），<sup>1</sup>歪仔歪社（又稱外阿外（ Wayouway ）（今本鎮仁愛里））。<sup>2</sup>至 19 世紀中葉（清道光年間），以上三社人口中可知，歪仔歪社 96 人，南搭客社 93 人，<sup>3</sup>總共 189 人。

<sup>1</sup> 張振岳，〈噶瑪蘭族打那岸、打郎巷社的遷徙〉，《宜蘭文獻雜誌》，第 21 期，1996 年（民 85 年）5 月，46。打那岸社，據學者研究應為道光年間從今礁溪鄉玉光、玉田兩村，遷移至羅東。

<sup>2</sup> 張耀錡，《平埔族社名對照表》，《文獻專刊》（《臺灣文獻》前身），第二卷第一、二期，1951 年（民 40 年），60-62。

<sup>3</sup> 姚瑩，《東槎紀略》，卷三，〈東勢社番〉，臺北市：臺灣銀行經濟研究室，1957（民 46 年），

18-19 世紀之際（清嘉慶年間），由於吳沙率領漳、泉、粵三籍人士，從今臺北縣貢寮鄉三貂溪，成功地入墾今宜蘭頭城鎮，導引漢人大量入墾蘭陽平原，人口不斷湧入，由平原的最北端（今宜蘭頭城鎮）往南延伸，入墾移民的籍貫以漳州人爲眾。然而，至 1806 年（清嘉慶 11 年）之前，漢人移民在進一步渡過蘭陽溪入墾蘭陽平原南部，包括羅東地區之前，當時與漳州人同住在五圍（今宜蘭市）的臺灣西部平埔族、泉籍與粵籍漢人，因與前者發生械鬥失敗，其中臺灣西部平埔族首領潘賢文等，被迫帶領岸裡、阿里史、阿東、東螺、北投、大甲、牛罵頭、烏牛欄、吞霄、馬賽等諸社（諸社原居地分布在今苗栗、臺中、彰化、南投等，族群有巴宰、巴布薩、洪雅、道卡斯、拍瀑拉等族）約有千人，進入羅東居住。<sup>4</sup>

臺灣西部平埔族首領潘賢文居住在羅東（今中山公園附近，賢文、羅東、集祥、義和、居仁、仁德里一帶），阿里史社人在羅東西邊阿里史（今浮崙、漢民、西安、成功里一帶）；阿東社（今開元、開羅、東明里）居住在羅東東南邊；北投社（今北成里）居住於羅東西北邊。<sup>5</sup>以上之臺灣西部平埔族加上原居住今本鎮轄內的噶瑪蘭人，今仁愛里的歪仔歪社；新群里的南搭

81。

<sup>4</sup> 「（嘉慶）九年，有彰化社番首潘賢文、大乳汗毛格犯法，懼捕，合岸裏、阿里史、阿東、東螺、北投、大甲、吞霄、馬賽諸社番千餘人，越內山逃至五圍，欲爭地。阿里史眾強而烏鎗多，漳人不敢鬥，相與謀，阿里史無糧，不若助之粟而散其眾。乃陽與和，分置諸番而食之。阿里史眾喜，漸乃換買其烏鎗幾盡。阿里史乃弱，悟悔而無如何。」姚瑩，《東槎紀略》，〈噶瑪蘭原始〉，71。另外，根據《通霄鎮志》所載，西部諸社與潘賢文等遷入蘭陽，實因當地公差繁重、無法安居所致。

<sup>5</sup> 柯培元，《噶瑪蘭廳志略》，卷四，〈水利志〉，臺北市：臺灣銀行經濟研究室，1961 年（民 50 年），36。該書載「羅東北門圳，在廳治南二十里，因地得名，寬二丈餘，長千餘丈。其源在羅東西北之北成莊、東螺社邊，因平野中沸泉匯合成溝。導之由竹仔林、羅東口、五結尾、打那岸至鼎橄社港，約灌田二百餘甲。每年修築水閘，聽民就各莊攤資。」該文「東螺社」，應該也在今北成里。然而今日北成里並無遺留該社舊地名或遺跡，疑文獻可能筆誤，「東螺社」由今地名得之，應在冬山鄉。

客社。此時，羅東地區應有 1000 人以上人口。

1809 年（清嘉慶 14 年），漳、泉兩籍人士又發生械鬥，此時漳州人林標、黃添、李觀興各帶領 100 多人，由吳全、李佑作為嚮導，利用夜晚時分由叭哩沙喃（今三星鄉）潛入，攻擊臺灣西部平埔族人居住的羅東之地，阿里史社人等受到驚嚇潰散，逃入噶瑪蘭人的社居地內，而潘賢文等人不幸被殺死，其餘大甲、吞霄社人之後大部份被迫遷回臺灣西部原居地，阿里史社人則遷往今三星鄉拱照村，部份移到今蘇澳鎮，阿東社人則遷移到今三星鄉仁和、雙賢二村。至此，臺灣西部平埔族大多遷徙他地，而漳州人入居羅東。

1812 年（清嘉慶 17 年）間，噶瑪蘭廳下共轄有七堡（1975 年（清光緒元年），七堡改為十二堡），其中屬於今本鎮轄區有清水溝堡七莊中之歪仔歪民莊和北成莊，以及羅東堡一街三莊，有竹仔林、羅東莊、羅東街、阿里史民莊等，村莊中大多為漳州人士。此外，今本鎮轄內的噶瑪蘭人聚落，為清水溝堡之歪仔歪社、羅東堡之南搭客社等兩社，總共今本鎮轄區內有八個聚落。

至 1887 年（清光緒 13 年），屬於今本鎮轄區，分別是羅東堡之打那岸莊、月眉莊、十六份莊、竹林莊、浮崙莊、羅東、阿里史莊等七莊，以及清水溝堡轄下之頂一結、歪仔歪莊、北成莊、北投莊等四莊，共有十一莊。另東勢十六社中，有歪仔歪社、南搭客社、打那岸社等三社，<sup>6</sup>總共有十四個聚落。

至日治初期，今本鎮轄內噶瑪蘭人，打那岸社 17 戶，56 人；歪仔歪社 10 戶，51 人；南搭客社 10 戶，45 人，<sup>7</sup>一共 37 戶，

<sup>6</sup> 打那岸社，據學者研究應為道光年間從今礁溪鄉玉光、玉田兩村，遷移至羅東。

<sup>7</sup> 劉澤民；陳文添；顏義芳編譯，《台灣總督府檔案平埔族關係文獻選輯》，南投市：臺灣省文獻委員會，2001 年（民 90 年），81。

152 人。

1909 年(日明治 42 年)的戶口調查時,打那岸社僅剩 2 人,南搭客社僅剩 17 人,歪仔歪社則不見人口數據。

至於漢人人口,以日人伊藤熙於 1897 年(日明治 30 年)四月,於其《宜蘭紀行》中,提到當時羅東街人口相關數據,「戶數有七百餘,市容整齊,房屋成排。」另日人伊能嘉矩,也於同年 10 月間至羅東,他說道「羅東街……戶數五百戶,人口兩千多人。」

由以上數據可知,日治初期羅東街市,至少有戶口數 500-700 戶之間,人口約 2000 多人,這數字應該也是 19 世紀末葉(清朝統治後期),羅東街大致的人口數。但是,這不包括羅東街外之今本鎮轄內其他村莊人口,如果以 1905 年(日明治 38 年),羅東街人口數 3905 人,約為 1897 年(日明治 30 年)時 2000 多人的近一倍等同計算。1905 年(日明治 38 年),今本鎮轄內其他村莊共 5744 人,則 1897 年(日明治 30 年)時,今本鎮轄內其他村莊人口應有近 3000 人之多,則今本鎮轄內當時的人口,應不低於 5000 人,最多不超過 10000 人。<sup>8</sup>

## 第二項 日治時期之人口

公元 1895 年(日明治 28 年),日本統治臺灣,此時宜蘭地區仍為十二堡。其中今本鎮轄內村莊有羅東堡之羅東街(今開羅、開元、東明、羅東、義和、仁德里)、阿里史庄(今西安、成功、浮崙、漢民里)、竹林庄(今竹林、樹林、信義、公正、

---

<sup>8</sup> 依日人於 1905 年(日明治 38 年),對今本鎮轄內之人口統計,不超過 10000 人。而 19-20 世紀之際,臺灣正當由清朝統治轉交給日本統治時期,人口成長不至有很大變化,由此估計 19 世紀末今本鎮轄內人口數,不會超過 10000 人。

賢文、集祥里)、十六份庄(今羅莊、南豪、南昌里)、十八埕庄(今東安、大新里)、月眉庄(今新群里一部份)、打那岸庄(今新群里一部份)、清水溝堡北成庄(今北成里)、歪仔歪庄(今仁愛里),共有九村莊。

1905年(日明治38年),這時今本鎮轄內村莊羅東街有3905人,阿里史庄有1012人,竹林庄有930人,十六份庄有792人,十八埕庄有533人,月眉庄有482人,打那岸庄有367人,北成庄有1024人,歪仔歪庄有596人,共計9649人(參見表3.1.2)。過兩年之後,本鎮轄內村莊人口數突破10000人(參見表3.1.1),以當時臺灣聚落人口而論,屬於一大城鎮。這或許是羅東街位於蘭陽平原中,蘭陽溪溪南適中位置,容易成為貨物買賣的集散地,並為四方交通要衝,加上當時羅東街南之南門圳,自19世紀初葉(清嘉慶年間)加深加寬圳溝,使為船隻載運貨物之便,由此人口容易集居於羅東街及其鄰近地區。

然而,日治時期的前25年(1896-1920),人口似乎成長不大,特別是有統計的年份1905-1920年,今本鎮轄內即為羅東街人口,維持在9600-11100人之間,15年內人口增加不到1500人,平均每年成長率不到1%。相對於日治時期的後25年(1921-1945),特別是有統計的年份1921-1942年,今本鎮轄內人口維持在11000-22300人之間,21年內人口增加超過一倍,多出11000人以上,平均每年成長率近5%,當中1938年(日昭和13年),人口突破20000人。在今本鎮轄內各大字人口方面,<sup>9</sup>以1939年(日昭和14年)羅東大字有6945人,阿里史大字有2980人,竹林大字有3331人,十六份大字有2164人,

<sup>9</sup> 日人於1920年(日大正九年),將之前各區、街庄兩級之行政區域,改為街庄、大字二級,原街庄改為大字,合併數個大字為一街庄,大字行政轄區相當於之前街庄轄區。



十八埤大字有 2229 人，月眉大字有 503 人，打那岸大字有 282 人，北成大字有 1426 人，歪子（仔）歪大字有 919 人（參見表 3.1.3）。

相較於前述 1905 年（日明治 38 年）之各街庄人口數，34 年間羅東增加 2960 人，以 1905 年（日明治 38 年）為基數，成長了 76%，阿里史增加 1968 人，成長了 194%，竹林增加 2401 人，成長了 258%，十六份增加 1372 人，成長了 173%，十八埤增加 1696 人，成長了 318%，月眉增加 21 人，成長了 4%，打那岸減少 85 人，負成長 23%，北成增加 402 人，成長了 39%，歪子（仔）歪增加 323 人，成長了 54%。以上數據得之，成長最多人口依次為竹林、阿里史、十六份、羅東、歪子（仔）歪、北成、月眉地區，而打那岸則為負成長地區。

日治時期後 25 年的人口成長，應與開發太平山林場，而羅東為集散地並發展出林業、製紙、製材工業等相關工商業，吸引外地人口移入，造成人口增加的情形有直接關係。並且人口集中於火車鐵道西側發展，相輔於日治時期羅東街之都市計畫，亦規劃於鐵道西側，使人口向市區西邊擴展，以及於竹林大字設置太平山林場鐵道竹林驛，致使竹林（該大字接近都市中心，應為今信義里、公正里、集祥里一帶人口增加，今竹林里、樹林里、賢文里距離較遠，則已遠離都市中心，可能增加不多）、阿里史（該大字接近都市中心，應為今成功里、浮崙里、漢民里一帶人口增加，今西安里距離較遠，則已遠離都市中心，可能增加不多）、十六份（今羅莊里、南豪里、南昌里一帶人口增加）、羅東（今開羅里、開元里、東明里、羅東里、義和里、仁德里一帶人口增加）等近都市中心地帶人口大增，至於歪子（仔）歪（今仁愛里）、北成（今北成里）、月眉（今新群里一部份）

地區，屬農村地帶人口增加相對較低，而打那岸（今新群里一部份）人口不增反減，可能與人口外移有關。

表 3.1.1. 公元 1905-1942 年（日明治 38-昭和 17 年）今本鎮轄內各街莊總人口數<sup>10</sup> 單位：人

公元	男	女	合計	公元	男	女	合計	公元	男	女	合計
1905	4975	4674	9649	1918	5413	5456	10869	1931	7793	7574	15367
1906	5094	4788	9891	1919	5617	5657	11274	1932	8251	77937	16188
1907	5178	4846	10021	1920	5496	5591	11087	1933	8439	7931	16370
1908	5382	4878	10260	1921	5584	5701	11285	1934	8763	8362	17125
1909	5119	5047	10166	1922	5675	5794	11469	1935	8969	8645	17614
1910	5446	5041	10487	1923	5838	5975	11813	1936	9239	8860	18099
1911	5572	5153	10725	1924	6051	6175	12226	1937	10246	9124	19370
1912	5693	5223	10916	1925	6437	6467	12904	1938	10309	9809	20118
1913	5889	5385	11274	1926	6596	6579	13175	1939	10611	10168	20779
1914	6061	5543	11604	1927	6859	6866	13725	1940	10703	10414	21117
1915	5370	5248	10618	1928	7123	7069	14192	1941	10819	10570	21389
1916	5380	5300	10680	1929	7287	7192	14479	1942	11354	10893	22247
1917	5436	5461	10897	1930	7499	7345	14844				

<sup>10</sup> 資料來源為臺灣總督官房調查課歷年編印的《臺灣現住人口統計》和《臺灣常住人口統計》二書。該二書有關日治早期今本鎮所轄各庄人口統計，僅 1905-1920 年（日明治 38-大正 9 年）。

表 3.1.2. 公元 1905-1920 年（日明治 38-大正 9 年）今本鎮轄內各街庄人口<sup>11</sup> 單位：人

羅東街	男	女	計	阿里史庄	男	女	計	竹林庄	男	女	計
1905	1912	1993	3905	1905	529	483	1012	1905	518	420	938
1906	1909	1982	3891	1906	552	516	1068	1906	549	452	1001
1907	1939	2005	3944	1907	570	509	1079	1907	557	449	1026
1908	1986	2021	4007	1908	559	495	1054	1908	689	461	1150
1909	2019	2117	4136	1909	580	523	1103	1909	671	474	1145
1910	2001	2098	4099	1910	595	549	1144	1910	695	499	1194
1911	2023	2141	4164	1911	579	545	1124	1911	827	543	1370
1912	1995	2117	4112	1912	597	594	1191	1912	875	565	1440
1913	2027	2175	4202	1913	620	603	1223	1913	949	574	1523
1914	2059	2222	4281	1914	638	634	1272	1914	1070	616	1686
1915	1947	2115	4062	1915	679	659	1338	1915	544	474	1018
1916	1949	2143	4092	1916	704	664	1368	1916	535	504	1039
1917	1974	2160	4134	1917	693	658	1351	1917	546	506	1052
1918	1972	2176	4148	1918	708	659	1367	1918	535	508	1043
1919	1989	2199	4188	1919	713	674	1387	1919	537	497	1034
1920	1977	2276	4253	1920	679	661	1340	1920	555	491	1046
十六份庄	男	女	計	十八埤庄	男	女	計	月眉庄	男	女	計
1905	413	379	792	1905	290	243	533	1905	236	246	482
1906	419	393	812	1906	316	257	573	1906	241	255	496
1907	435	398	833	1907	319	262	581	1907	246	266	512
1908	446	388	834	1908	325	266	591	1908	247	258	505
1909	689	461	1159	1909	323	281	604	1909	254	258	512
1910	462	408	870	1910	322	268	590	1910	259	266	525
1911	462	423	885	1911	302	269	571	1911	272	270	542
1912	494	440	934	1912	327	276	603	1912	268	259	527
1913	509	484	943	1913	329	292	621	1913	279	272	551
1914	493	451	944	1914	350	306	656	1914	278	277	555
1915	489	471	960	1915	338	335	673	1915	259	270	529
1916	494	479	973	1916	331	336	667	1916	259	271	530
1917	530	510	1040	1917	340	342	682	1917	261	265	526
1918	518	491	1009	1918	333	331	664	1918	247	255	502
1919	539	493	1032	1919	325	327	652	1919	251	249	500
1920	505	472	977	1920	353	339	692	1920	261	271	532
打那岸庄	男	女	計	北成庄	男	女	計	歪仔歪庄	男	女	計
1905	218	149	367	1905	556	468	1024	1905	303	293	596
1906	216	154	370	1906	579	483	1062	1906	322	296	618
1907	202	150	352	1907	581	505	1086	1907	329	302	631
1908	215	159	374	1908	569	524	1093	1908	346	306	652
1909	194	133	327	1909	571	528	1093	1909	347	311	658
1910	188	124	312	1910	588	534	1122	1910	336	295	631
1911	182	119	301	1911	600	554	1154	1911	334	289	623
1912	193	125	318	1912	605	546	1151	1912	339	301	640
1913	196	147	343	1913	633	578	1211	1913	347	310	657
1914	201	153	354	1914	629	574	1203	1914	343	310	653
1915	169	150	319	1915	600	565	1165	1915	344	299	643
1916	172	149	321	1916	593	556	1149	1916	346	297	643
1917	168	155	323	1917	586	562	1148	1917	338	303	641
1918	167	155	322	1918	588	570	1158	1918	345	311	656
1919	188	155	343	1919	602	589	1191	1919	364	338	702
1920	188	157	345	1920	615	587	1202	1920	363	337	700

<sup>11</sup> 臺灣總督官房調查課編，《臺灣現住人口統計》，1905-1920 年（日明治 38-大正 9 年）。



表 3.1.3. 公元 1933-1939 年（日昭和 8-14 年）羅東街各大字人口數<sup>12</sup>單位：戶；人

羅東	戶數	男	女	總數	阿里史	戶數	男	女	總數	竹林	戶數	男	女	總數
1933	1238	2898	2927	5825	1933	439	1229	1117	2346	1933	454	1213	1051	2264
1934	1372	3055	3128	6183	1934	457	1232	1191	2423	1934	484	1325	1083	2408
1935	1342	3098	3179	6277	1935	494	1266	1235	2501	1935	552	1401	1201	2602
1936	1400	3163	3335	6493	1936	521	1284	1150	2434	1936	589	1496	1299	2795
1937	1507	3805	3289	7094	1937	544	1333	1269	2602	1937	620	1603	1392	2995
1938	1522	3510	3583	7093	1938	556	1414	1361	2775	1938	623	1670	1461	3131
1939	1537	3499	3446	6945	1939	606	1448	1532	2980	1939	668	1776	1555	3331
十六份	戶數	男	女	總數	十八埤	戶數	男	女	總數	月眉	戶數	男	女	總數
1933	247	779	668	1447	1933	332	837	816	1653	1933	72	234	228	462
1934	260	789	746	1535	1934	354	858	832	1690	1934	82	235	231	466
1935	286	849	762	1611	1935	360	839	887	1726	1935	74	240	225	465
1936	295	830	786	1616	1936	380	992	964	1956	1936	77	245	227	472
1937	327	908	822	1730	1937	402	1036	997	2033	1937	79	244	208	452
1938	355	981	932	1913	1938	425	1076	990	2066	1938	88	297	255	552
1939	375	1102	1062	2164	1939	452	1158	1071	2229	1939	87	258	245	503
打那岸	戶數	男	女	總數	北成	戶數	男	女	總數	歪子歪	戶數	男	女	總數
1933	39	149	118	267	1933	161	707	605	1312	1933	115	393	401	794
1934	40	155	143	298	1934	160	706	611	1317	1934	133	408	397	805
1935	42	166	137	303	1935	158	708	597	1305	1935	140	402	422	824
1936	38	155	133	288	1936	158	669	595	1264	1936	127	405	371	776
1937	41	169	142	311	1937	167	700	583	1283	1937	122	448	422	870
1938	39	153	131	284	1938	177	751	652	1403	1938	127	457	444	901
1939	38	149	133	282	1939	199	747	679	1426	1939	126	474	445	919

### 第三項 戰後之人口

公元 1945 年（民 34 年），太平洋戰爭結束，此時期之本鎮人口持續增加。1951 年（民 40 年），人口有 27897 人（參見表 3.1.4），相較於 1942 年（日昭和 17 年）羅東街人口 22247 人，增加了 5650 人，每年平均成長 2.5%。1953 年（民 42 年）本鎮人口突破 30000 人。再經過十年之後，1962 年（民 51 年）突破 40000 人，人口又增加了原人口（1953 年）的 1/3，每年平均成長 3.3%。1970 年（民 59 年）增至 50000 人，九年內人口增加

<sup>12</sup> 臺灣總督官房調查課歷年編印的《臺灣現住人口統計》和《臺灣常住人口統計》二書。該二書除 1933-1939 年（日昭和 8-14 年）有羅東街各大字統計外，其餘闕如。

原人口（1962年）1/4，每年平均成長 2.7%。至 1983 年（民 72 年），突破 60000 人，每年平均成長 1.4%，1998 年（民 87 年），達 68000 多人，每年平均成長 0.8%。

表 3.1.4. 公元 1951-1998 年（民 40-87 年）本鎮人口數<sup>13</sup> 單位：戶；人

公元	戶數	合計	男	女	公元	戶數	合計	男	女	公元	戶數	合計	男	女
1951	5929	27897	14278	13619	1967	8951	45924	23305	22619	1983	12835	60405	30703	29702
1952	5988	28714	14696	14018	1968	8812	47106	23915	23191	1984	13176	61650	31209	30441
1953	6241	30596	15548	15048	1969	9104	49250	25435	23815	1985	13632	62650	31670	30980
1954	6316	31775	16263	15512	1970	9347	50769	26213	24556	1986	13901	62919	31667	31252
1955	6874	33446	17109	16337	1971	9542	52179	26899	25280	1987	14447	63915	32189	31726
1956	6886	34073	17412	16661	1972	9854	53497	27492	26005	1988	14795	64591	32386	32205
1957	7001	34990	17857	17133	1973	9968	53837	27736	26101	1989	15166	64900	32505	32395
1958	7164	36022	18453	17569	1974	10297	55160	28462	26698	1990	15482	65218	32636	32582
1959	7232	36997	18792	18205	1975	10549	55902	28769	27133	1991	15708	65456	32742	32714
1960	7194	39826	20971	18855	1976	10907	57163	29477	27686	1992	16036	65590	32747	32843
1961	7700	39492	20118	19374	1977	11142	57403	29633	27765	1993	16493	65678	32666	33012
1962	7959	40874	20701	20173	1978	11324	57428	29568	27860	1994	16979	66460	32898	33562
1963	8132	41946	21283	20663	1979	11564	57579	29640	27939	1995	17866	66921	33205	33716
1964	8255	43150	22033	21117	1980	11781	57657	29586	28071	1996	18526	67569	33484	34085
1965	8510	44114	22420	21694	1981	12035	58086	29718	28368	1997	19270	68075	33733	34342
1966	8375	44885	22739	22146	1982	12335	59027	30127	28900	1998	19977	68480	33861	34619

就整個戰後羅東人口的變化來說，戰後初期為人口快速成長時期，這於太平山林業在 40-50 年代達到顛峰有關，之後約為每隔 10 年之年平均成率，逐漸遲緩成長，這也跟之後太平山林業產量逐漸減少，至 80 年代停產有關。由於林業產業的漸行沒落，本鎮人口相較 40-50 年代，不在有快速成長情形，不過本鎮特別是鎮中心擴延之都市計畫區內，都市型態已經形成，為人口集中區，鄰近之各里以及鄰近鄉村相對為市郊，都是容易為人口聚集遷入地區，且 60 年代羅東鎮公所似乎鑒於羅東市區的未來發展，擴大羅東鎮都市計畫範圍，由原來的 1.34 km<sup>2</sup> 擴大至 5.39 km<sup>2</sup>，增加計畫區內之商業、住宅土地，使土地上建立更多的房子，容納更多的人口居住，並且 70 年代北成都市計畫的規劃，更增加人口發展，這都造成近年來本鎮人口增加

<sup>13</sup> 宜蘭縣政府主計室編，《宜蘭縣統計要覽》，1951-1998 年（民 40-87 年）。

的因素之一，不因太平山林業的沒落，導致人口發展停滯，反倒是近年來人口仍呈現正成長。

以 1952-1997 年(民 41-86 年)之今年較去年成長率換算(如表 3.1.5)，大致上戰後之平均，每年較去年人口成長率為 1.97%，今年較去年成長率高者，集中於 1976 年(民 65 年)之前，高成長率者有 1960 年(民 49 年)之 7.65%、1953 年(民 42 年)之 6.55%，1955 年(民 44 年)之 5.26%、1969 年(民 58 年)之 4.55%，而出現負成長之年份為 1961 年(民 50 年)之 -0.84%。密集性之成長則集中在 1976 年(民 65 年)之前，特別是 60 年代前，這可能與當時太平山林業，正值戰後發展的顛峰有關。

表 3.1.5. 公元 1952-1997 年(民 41-86 年)本鎮歷年人口增加數與百分比<sup>14</sup> 單位：人

公元	增加數	百分比	公元	增加數	百分比	公元	增加數	百分比	公元	增加數	百分比
1952	817	2.93	1964	1204	2.87	1976	1261	2.26	1988	676	1.06
1953	1882	6.55	1965	964	2.23	1977	240	0.42	1989	309	0.48
1954	1179	3.85	1966	771	1.75	1978	25	0.04	1990	318	0.49
1955	1671	5.26	1967	1039	2.31	1979	151	0.26	1991	238	0.36
1956	627	1.87	1968	1182	2.57	1980	78	0.14	1992	134	0.20
1957	917	2.69	1969	2144	4.55	1981	429	0.74	1993	88	0.13
1958	1032	2.95	1970	1519	3.08	1982	941	1.62	1994	782	1.19
1959	975	2.71	1971	1410	2.78	1983	1378	2.33	1995	461	0.69
1960	2829	7.65	1972	1318	2.53	1984	1245	2.06	1996	648	0.97
1961	-334	-0.84	1973	340	0.64	1985	1000	1.62	1997	506	0.75
1962	1382	3.50	1974	1323	2.46	1986	269	0.43			
1963	1072	2.62	1975	742	1.35	1987	996	1.58			

至於，本鎮各里人口之情形，以 1999 年(民 88 年)2 月之各里人口統計來說(如表 3.1.6)，人口最集中於北成里，人口 7590 人佔全鎮人口 11.06%，位於本鎮西邊(羅東運動公園所在)，其次是西安里人口 6797 人，佔全鎮人口 9.90%，位於本鎮西南邊區，其三是漢民里人口 5134 人，佔全鎮人口 7.48%，位於本鎮市中心(鎮公所等行政機關所在，東與賢文里接

<sup>14</sup> 依據 1951-1997 年(民 40-86 年)之宜蘭縣政府主計室編，《宜蘭縣統計要覽》統計得出。

壤，西鄰北成里)，其四是賢文里人口 4787 人，佔全鎮人口 6.97%，位於本鎮市中心稍偏北（西與北成里相望，南鄰漢民里），其五是樹林里人口 4772 人，佔全鎮人口 6.95%，位於本鎮市中心偏北（南接賢文里，西與北成里相望），以上五里合計人口 29080 人，佔全鎮人口 42.36%，顯示人口以本鎮鎮中心、西邊、西南邊一帶最多。

人口集中本鎮西邊（以宜蘭鐵路區分），其原因是擴大都市計劃的結果，前述北成里、樹林里的北成圳以東區域，西安里的十六份圳以北區域，漢民里、賢文里全境區域，是本鎮擴大都市計劃區內，區內土地大多規劃為住宅用地，從 60 年代擴大都市計劃以來，新式住宅不斷興建，人口逐漸遷入，遂為人口集中區。<sup>15</sup>

表3.1.6.公元 1999 年（民 88 年）2 月本鎮各里人口數<sup>16</sup> 單位：戶；人

里別	戶數	總數	男	女	佔全鎮比例	里別	戶數	總數	男	女	佔全鎮比例
開羅里	220	701	341	360	1.02	西安里	1926	6797	3364	3433	9.90
東明里	229	668	363	305	0.97	成功里	469	1793	870	923	2.61
開元里	221	777	399	378	1.13	羅莊里	888	2605	1253	1352	3.79
羅東里	265	840	438	402	1.22	南豪里	548	2077	1026	1251	3.03
義和里	373	1238	613	625	1.80	南昌里	1008	3049	1526	1523	4.44
居仁里	307	997	469	528	1.45	浮崙里	300	984	476	508	1.43
仁德里	348	1226	639	587	1.79	漢民里	1557	5134	2537	2597	7.48
竹林里	979	3769	1900	1869	5.49	東安里	881	2848	1399	1449	4.15
樹林里	1315	4772	2362	2410	6.95	大新里	559	1652	813	839	2.41
信義里	1294	4062	1962	2100	5.92	新群里	762	2824	1433	1391	4.11
公正里	770	2663	1301	1362	3.88	北成里	2126	7590	3685	3905	11.06
集祥里	419	1395	696	699	2.03	仁愛里	901	3394	1691	1703	4.94
賢文里	1418	4787	2370	2417	6.97						

<sup>15</sup> 鄰近宜蘭鐵路東邊之東安里與羅莊里，亦為擴大都市計劃區內，然土地規劃為工業用地，人口就沒有如此集中。

<sup>16</sup> 羅東鎮戶政事務所提供。

## 第二節 人口組成

### 第一項 平均戶數與人口密度

本鎮之人口密度，由於地處平原地帶，面積僅 11.344 km<sup>2</sup>，加上為蘭陽溪南岸區域中心，人口密度高。從表 3.1.7 本鎮歷年平均戶數、人口密度中，可看出戰後（太平洋戰爭結束，公元 1945 年（民 34 年）後）初期，人口密度 2000-3000 人/km<sup>2</sup>，後期增加為 4000-6000 人/km<sup>2</sup>。人口密集居住於以鎮公所為中心的鄰里，即都市計劃面積 5.39 km<sup>2</sup>之中，以及本鎮西邊及西南邊一帶，除了公園綠地外，幾乎都是水泥建築、柏油路面。

在平均戶數方面，50-70 年代維持在每戶 4.7-5.5 人，80-90 年代則維持在每戶 3.4-4.9 人，而平均每戶人數之發展趨勢，由 50 年代至 70 年代初期，似乎有逐漸增加之勢，70 年代之後則逐漸減少，到 1998 年（民 87 年）則為平均每戶 3.4 人，平均每戶人數達到最低點。

表 3.1.7. 公元 1951-1998 年（民 40-87 年）本鎮平均戶數、人口密度<sup>17</sup>

公元	平均戶數 (戶/人)	人口密度 (人/口)	公元	平均戶數 (戶/人)	人口密度 (人/口)	公元	平均戶數 (戶/人)	人口密度 (人/口)	公元	平均戶數 (戶/人)	人口密度 (人/口)
1951	4.7	2459	1963	5.2	3698	1975	5.3	4928	1987	4.4	5634
1952	4.8	2531	1964	5.2	3804	1976	5.2	5039	1988	4.4	5694
1953	4.9	2697	1965	5.2	3889	1977	5.2	5060	1989	4.3	5721
1954	5	2801	1966	5.4	3957	1978	5.1	5062	1990	4.2	5749
1955	4.9	2948	1967	5.1	4048	1979	5	5076	1991	4.2	5770
1956	4.9	3004	1968	5.3	4153	1980	4.9	5083	1992	4.1	5782
1957	5	3084	1969	5.4	4342	1981	4.8	5122	1993	4	5789
1958	5	3175	1970	5.4	4475	1982	4.8	5203	1994	3.9	5858
1959	5.1	3261	1971	5.5	4600	1983	4.7	5325	1995	3.7	5899
1960	5.5	3511	1972	5.4	4716	1984	4.5	5435	1996	3.6	5969
1961	5.1	3481	1973	5.4	4749	1985	4.6	5523	1997	3.5	6001
1962	5.1	3608	1974	5.4	4862	1986	4.5	5546	1998	3.4	6036

<sup>17</sup> 宜蘭縣政府主計室編，《宜蘭縣統計要覽》，1951-1998 年（民 40-87 年）。



### 第二項 年齡層

從表 3.1.8 顯示公元 1951 年（民 40 年），本鎮 20-30 歲人口佔全鎮人口 18.19% 為最多，其次是 30-40 歲的 12.92% 與 10-15 歲的 12.14%，以上 3 項數據超過本鎮總人口總數一半。如以總和 15-60 歲人口佔本鎮總人口 55.04%，顯示本鎮之年齡結構仍以青壯人口為最多。以 3.1.9 所示，1963 年（民 52 年）之年齡結構，15-64 歲佔本鎮總人口 54%，0-14 歲有 44%，65 歲之後佔 2%，其年齡結構與 1951 年（民 40 年）時差不多。1996 年（民 85 年）之年齡結構，15-64 歲佔本鎮總人口 72.5%，0-14 歲有 23.5%，65 歲之後佔 4%，其年齡結構與 1963 年（民 52 年）時青壯人口增加 18.5%，相對幼兒人口減少 20.5%，老人人口則成長一倍。

至於扶養比，從表 3.1.10 所示，青壯人口扶養幼兒及老年人的比例，大致維持在 61-68% 上下，且扶養比有逐年下降的趨勢，顯示本鎮青壯人口扶養的負擔越來越輕，生活負荷不重，並且代表著整個羅東社會是一個年輕化社會。

表 3.1.8. 公元 1951 年（民 40 年）本鎮人口年齡結構<sup>18</sup> 單位：人；%

年齡別 項目	總計	未滿 1 歲	1—未滿 2	2—未滿 3	3—未滿 5	5—未滿 10	10—未滿 15
人數	27897	1181	1035	1008	1540	3262	3387
百分比	100.00	4.23	3.71	3.61	5.52	11.69	12.14
年齡別 項目	15—未滿 20	20—未滿 30	30—未滿 40	40—未滿 50	50—未滿 60	60—未滿 70	70 以上
人數	2885	5074	3604	2494	1302	764	361
百分比	10.34	18.19	12.92	8.94	4.67	2.75	1.29

<sup>18</sup> 宜蘭縣政府主計室編，《宜蘭縣統計要覽》，1951 年（民 40 年）。

表 3.1.9. 公元 1963、1996 年（民 52、85 年）本鎮人口男女年齡分配<sup>19</sup> 單位：人

年 公 元	年 齡 別	總 數	0	1	2	3	4	5	10	15	20	25	30	35	40	45	50	55	60	65	70	75	80
1963	計	42169	1239	1242	1221	1267	1275	6604	5707	3380	3678	3037	2887	2557	2146	1808	1480	1093	688	420	224	136	80
	男 女	21750 20419	652 587	636 606	626 595	641 626	638 637	3366 3238	2935 2772	1692 1688	1953 1725	1493 1544	1528 1359	1395 1162	999 809	816 664	529 564	344 344	185 235	98 126	44 92	18 62	
1996	計	68480	658	865	887	916	904	5732	6215	6380	5634	5279	5453	5769	5504	4580	2736	2927	2482	2181	1555	1021	802
	男 女	33861 34619	338 320	439 426	485 402	469 447	460 444	2996 2736	3168 3047	3272 3108	2893 2741	2640 2639	2611 2842	2598 3171	2581 2923	2257 2323	1280 1456	1406 1521	1189 1293	1122 1059	849 706	491 530	317 485

表 3.1.10. 公元 1975-1997 年（民 64-86 年）本鎮年齡結構、扶養比<sup>20</sup> 單位：人；%

公 元	人 數	0~14 歲	15~64 歲	65 歲~	扶 養 比 例	公 元	人 數	0~14 歲	15~64 歲	65 歲~	扶 養 比 例
1975	55908	34.1	62.0	3.9	61.2	1987	53915	28.9	65.6	5.5	52.4
1976	57163	33.3	63.0	3.7	58.8	1988	64591	28.6	65.7	5.7	52.4
1977	57403	32.7	63.4	3.9	57.6	1989	64900	28.5	65.8	5.7	52.0
1978	57423	32.1	63.8	4.1	56.7	1990	65218	28.3	65.9	5.8	51.7
1979	57579	31.3	64.4	4.3	55.2	1991	65456	27.5	66.2	6.3	50.9
1980	57657	30.6	65.0	4.5	53.8	1992	65590	27.3	66.2	6.5	51.1
1981	58086	30.3	65.1	4.6	53.6	1993	65678	26.7	66.5	6.8	50.4
1982	59027	30.2	65.1	4.7	53.7	1994	66460	26.6	66.3	7.1	50.9
1983	60405	30.3	65.0	4.8	54.0	1995	66921	25.5	67.2	7.3	48.7
1984	61650	30.1	64.9	5.0	54.2	1996	67569	24.9	67.7	7.4	47.7
1985	62650	29.7	65.2	5.1	53.3	1997	68075	24.3	67.9	7.8	47.3
1986	62919	29.2	65.5	5.3	52.7						

### 第三項 性別比

從表 3.1.11 所示，日治時期有統計之性別比年份（表中 1905-1942 年）中，早期性別比是女性多於男性，最多時男性平均每 100 人，女性 109.36 人，至 1917-1925 年（日大正 6-14 年）及 1927 年（日昭和 2 年），則男性多過女性，然而比例並沒有很大差距，最大之性別比為男性平均每 100 人，女性 99.21 人。1926-1942 年（日昭和元-17 年）又為女性多於男性，最多時男性平均每 100 人，女性 110.95 人，這種情況至戰後（太平洋戰爭結束，1945 年（民 34 年）後）仍然如此。

戰後之性別比，女性多於男性。大多維持男性平均每 100 人，女性 102-106 人，除了 1960 年（民 49 年）男性平均每 100

<sup>19</sup> 資料來源為 1963、68、78、83、88、93、96 年（民 52、57、67、72、77、82、85 年）之行政院內政部編，《臺閩地區人口統計》。

<sup>20</sup> 資料來源為 1975-1997 年（民 64-86 年）之行政院內政部編，《臺閩地區人口統計》。

人，女性 110.09 人，較為特殊，再者，就是 1969 年（民 58 年）以後，男女性比例從女性多於男性，逐漸改變成男性多於女性人口趨勢，從男性平均每 100 人，女性 106.37 人，至 1992 年（民 81 年）時，男性平均每 100 人，女性 99.71 人，男性多於女性，之間差距最大在 1998 年（民 87 年）時，男性平均每 100 人，女性 97.76 人。

表 3.1.11. 公元 1905-1998 年（日明治38-民87年）本鎮男女性別比<sup>21</sup> 男子=100

公元	性別比	公元	性別比	公元	性別比	公元	性別比	公元	性別比	公元	性別比
1905	106.05	1919	99.29	1935	103.61	1957	104.05	1971	106.02	1985	102.18
1906	106.01	1920	98.27	1936	104.10	1958	104.79	1972	105.41	1986	101.31
1907	106.41	1921	97.90	1937	110.95	1959	103.12	1973	105.89	1987	101.44
1908	109.36	1922	97.90	1938	104.85	1960	110.09	1974	106.2	1988	100.56
1909	101.41	1923	97.65	1939	104.17	1961	103.7	1975	105.69	1989	100.34
1910	107.44	1925	99.53	1940	102.70	1962	102.55	1976	106.08	1990	100.17
1911	107.52	1926	100.26	1941	102.30	1963	102.91	1977	106.3	1991	100.09
1912	108.26	1927	99.90	1942	104.06	1964	104.16	1978	105.78	1992	99.71
1913	108.56	1928	100.76	1951	104.62	1965	103.24	1979	105.74	1993	98.94
1914	108.55	1929	101.30	1952	104.61	1966	102.61	1980	105.12	1994	97.98
1915	102.27	1930	102.05	1953	103.22	1967	102.94	1981	104.54	1995	98.46
1916	101.49	1931	102.81	1954	104.62	1968	103.03	1982	104.07	1996	98.21
1917	99.54	1933	106.02	1955	104.51	1969	106.37	1983	103.26	1997	98.19
1918	99.21	1934	104.58	1956	104.31	1970	106.32	1984	102.46	1998	97.76

## 第二節 產業人口經濟活動

本鎮日治時期之就業人口，依據公元 1930 年（日昭和 5 年），日人《國勢調查結果中間報》之數據，如表 3.1.12 所示。由該表顯示，本鎮男性農業人口、商業人口及工業人口，經統計各佔有 18.5%、15.8% 及 10%，工商人口總和佔近 26%，超過農業人口，可見得本鎮當時之就業人口，以工商業為主，交通業與公務自由業次之。

<sup>21</sup> 資料來源為臺灣總督官房調查課歷年編印的《臺灣現住人口統計》和《臺灣常住人口統計》，以及 1951-1998 年（民 40-87 年）之宜蘭縣政府主計室編，《宜蘭縣統計要覽》三書，當中之男性與女性人數換算出。

表 3.1.12. 公元 1930 年（昭和 5 年）羅東街之就業人口<sup>22</sup> 單位：人

項目	總數		內地人		本島人		外國人	
	男	女	男	女	男	女	男	女
總數	7129	7068	563	525	6425	6491	139	47
農業	1316	29	10	0	1306	29	0	0
水產業	7	0	0	0	7	0	0	0
礦業	2	0	0	0	2	0	0	0
工業	708	56	71	4	576	52	60	0
商業	1126	111	46	33	1026	71	53	2
交通業	336	4	31	1	304	3	1	0
公務自由業	376	17	178	8	198	9	0	0
家事使用人	6	23	0	3	6	20	0	0
其他	178	6	12	2	165	4	1	0
無業	3074	6822	215	474	2835	6303	24	45

時至今日，就本鎮目前之產業人口來說，1975-85 年（民 64-74 年），第一級產業人口，佔全部就業人口之 16.0% 至 10.1%；而第二級產業，佔全部就業人口 30.4% 至 36.3%；第三級產業人口，佔全部就業人口之 53.6% 左右。由此看出本鎮以第三級產業之就業人口為最多，次為第二級產業，兩者共佔 80% 強，由此可知，本鎮是一個以工商業為導向之商業中心（如表 3.1.13 所示）。

而第一級產業，在本鎮已成為次之產業，而第三級產業為本鎮最多就業人口之產業，所佔比率超過一半，故由此可知本鎮工商普及情況，及以服務業為主力之情形。由此便可看出本鎮為縣內之商業重心。第三級產業中，以就有業人口來說，社會團體及個人服務業佔多數，製造業次之，農林漁牧狩獵業則再次之（如表 3.1.14 所示）。

<sup>22</sup> 臺灣總督官房臨時國是調查部編，《國勢調查結果中間報》，〈臺北州羅東郡〉，臺北市：臺灣總督官房臨時國是調查部，1932-1933 年（日昭和 7-8 年）。

表 3.1.13. 公元 1975-1985 年（民 64-74 年）本鎮就業率及就業人口行業分配<sup>23</sup>

項目 公元	就業率 (%)	就業人口行業分配							
		合計		初級行業		次級行業		三級行業	
		人數	%	人數	%	人數	%	人數	%
1975	29.9	16739	100	2685	16.0	5083	30.4	8971	53.6
1976	32.4	18525	100	2969	16.0	5334	28.8	10222	55.2
1977	33.3	19131	100	2890	15.1	5607	29.3	10634	55.6
1978	34.0	19503	100	2923	15.0	5840	29.4	10740	55.1
1979	35.2	20247	100	2903	14.3	6177	30.5	11167	55.2
1980	35.1	20221	100	2808	13.8	6576	32.5	10837	53.6
1981	37.1	21553	100	2676	12.4	7104	33.0	11773	54.6
1982	37.8	22339	100	2586	11.6	7546	33.8	12207	54.6
1983	39.8	24057	100	2467	10.3	8435	35.1	13155	54.6
1984	39.9	24579	100	2539	10.3	8663	35.2	13377	54.5
1985	40.6	25451	100	2579	10.1	9231	36.3	13642	53.6

表 3.1.14. 公元 1976-1993 年（民 65-82 年）本鎮滿十五歲以上之有業人口數<sup>24</sup> 單位：人

項目 公元	性別	總計	農林漁牧狩 獵業	礦業及土石 採取業	製造業	水電煤氣 業	營造業	商業	運輸倉儲 及通訊業	金融保險不動產 及工商服務業	社會團體及 個人服務業	公共行政 業
1976	總數	18525	2968	88	3138	108	880	1698	1322	420	5782	
	男	14013	2651	78	3011	98	795	1850	1130	289	4111	
	女	4512	318	10	127	10	85	848	192	131	1671	
1986	總數	25999	2592	179	7322	200	1834	3753	1510	573	7996	
	男	17070	2207	156	4519	170	1378	2173	1284	351	4802	
	女	8929	385	23	2803	30	456	1580	236	222	3194	
1988	總數	27399	2564	167	7826	184	1778	4484	1561	754	8081	
	男	17509	2013	143	4813	157	1396	2514	1314	411	4748	
	女	9890	551	24	3013	27	382	1970	247	343	3333	
1993	計	28008	3148	166	7442	197	2053	4175	1461	1413	5980	1973
	男	18013	2524	142	4711	166	1657	2282	1234	860	2751	1686
	女	9995	624	24	2731	31	396	1893	227	553	3229	287

<sup>23</sup> 行政院內政部編，《臺閩地區人口統計》，臺北市：行政院內政部，1975-1985 年（民 64-74 年）。

<sup>24</sup> 資料來源為 1976、86、88、93 年（民 65、75、77、82 年）之宜蘭縣政府主計室編，《宜蘭縣統計要覽》。



## 第二章 姓氏與聚落

依目前考古研究發現，史前遺址分布以冬山河、宜蘭河、新城溪、安農溪流域，於本鎮尚未發現有遺址。約一千年左右，噶瑪蘭族遷入今宜蘭。其中位在今本鎮轄內有南搭客社（(Kigenobutarangh)，又稱毛搭客社、瑪魯□(Kipottepan)，今本鎮新群里、冬山鄉群英村)，打那岸社（又稱哆囉岸社、打那軒(Tarrochan de Soedien)，今本鎮新群里)，歪仔歪社（又稱外阿外社(Wayouway)，今本鎮仁愛里)。<sup>25</sup>依 19 世紀中葉(清道光年間)統計，以上三社人口，歪仔歪社 96 人，打那岸社 108 人，南搭客社 93 人，<sup>26</sup>總共 297 人。依其人口數可知其人口密度低，游獵於羅東地區。

公元 1806 年(清嘉慶 11 年)，由岸裡社酋長潘賢文等，帶領岸裡、阿里史、阿東、東螺、北投、大甲、牛罵頭、烏牛欄、吞霄、馬賽等諸社(諸社原居地分布在今苗栗、臺中、彰化、南投等，族群有巴宰、巴布薩、洪雅、道卡斯、拍瀑拉等族) 1000 多人原先遷入五圍(今宜蘭市)，之後移入本鎮區域。<sup>27</sup>到此時，噶瑪蘭人和臺灣西部平埔族散居於今本鎮各地。

19 世紀初葉(清嘉慶年間)以後，漢人逐漸移入今本鎮，大多以福建省漳州府人士為主，1926 年(日昭和元年)調查宜蘭地區漢人鄉里別籍貫，當時羅東街，今本鎮內漳州府人士約

<sup>25</sup> 張耀錡，《平埔族社名對照表》，《文獻專刊》(《臺灣文獻》前身)，第二卷第一、二期，1951 年(民 40 年)，60-62。

<sup>26</sup> 姚瑩，《東槎紀略》，卷三，〈東勢社番〉，81。

<sup>27</sup> 姚瑩，《東槎紀略》，卷三，〈噶瑪蘭原始〉，71。

有 10400 人，汀州府人士約有 600 人，龍巖州人士約有 300 人，

<sup>28</sup>其中漳州府人士，佔有 92%。

以下茲以姓氏分野以及其墾居聚落分布，描述本鎮各姓氏入墾羅東源流，以了解早期本鎮住民聚落分布情形。在描述前，先就本鎮各里人口闡明姓氏在各地的分布情形。

## 第一節 姓氏分布

宜蘭縣境排名前 7 名的大姓，分別是陳、林、李、黃、吳、張、游。<sup>29</sup>如表 3.2.1 及表 3.2.2 所示，本鎮各里 10 大姓中，大致上排序上為林、陳、黃、張、李、游，其姓氏分布與宜蘭縣大致相同。

其中林姓幾乎為本鎮各里之最大姓，除了北成里與集祥里是以陳姓為最大姓（林姓亦排名第二），其餘以林姓為大姓。至於陳姓，除了羅莊里、東明里、浮崙里、開元里之外，幾乎也為本鎮各里第二大姓，可說是「林陳滿羅東」。雖然隨著本鎮工商業的發展，新住宅大樓、社區林立，各姓人口雜居，致使原本同姓聚落在各區域的人口分量已顯示不出，不過大家耳熟能詳的，本鎮一些同姓聚落，如北成陳姓、游姓，竹林陳姓、十六份（羅莊里）張姓，月眉林姓等等，在統計中仍能見其端倪。

<sup>28</sup> 臺灣總督官房調查課編，《臺灣在籍漢民族鄉貫別調查》，臺北：臺灣時報發行所，1928 年（日昭和 3 年）。

<sup>29</sup> 陳進傳，〈宜蘭地區家廟祠堂初探〉，《宜蘭文獻雜誌》第 8 期，1994 年（民 83 年）3 月，43。

表 3.2.1. 本鎮各里十大姓排名<sup>30</sup> 單位：戶

賢文里		漢民里		南豪里		大新里		羅莊里		新群里		東明里		成功里		北成里		浮崙里		信義里		竹林里	
姓氏	戶數	姓氏	戶數	姓氏	戶數	姓氏	戶數	姓氏	戶數	姓氏	戶數	姓氏	戶數	姓氏	戶數	姓氏	戶數	姓氏	戶數	姓氏	戶數	姓氏	戶數
林	247	林	227	林	70	林	90	林	128	林	158	林	35	林	74	陳	376	林	44	林	187	林	123
陳	156	陳	183	陳	59	陳	57	張	91	陳	62	黃	30	陳	45	林	308	張	23	陳	161	陳	97
黃	109	張	104	黃	49	黃	43	陳	88	張	57	陳	21	李	34	黃	161	李	20	李	80	黃	73
張	108	黃	99	張	40	李	30	黃	62	賴	54	李	13	張	34	李	113	陳	21	黃	70	李	64
李	84	李	92	李	37	張	29	李	51	黃	45	劉	12	黃	25	吳	90	黃	16	游	60	游	62
吳	54	游	78	吳	30	吳	21	劉	30	謝	40	張	11	游	19	游	89	蔡	14	張	59	張	51
游	45	吳	60	游	19	劉	17	吳	27	李	27	謝	9	吳	18	張	85	游	14	吳	58	楊	46
王	34	蔡	27	朱	17	游	16	游	26	游	26	賴	8	許	17	楊	59	楊	13	楊	40	王	31
謝	34	邱	16	王	16	王	16	許	20	曾	20	吳	7	蔡	13	江	58	林	10	王	34	劉	17
蔡	28	賴	14	邱	15	蔡	15	楊	19	何	19	游	6	簡	11	王	57	王	9	賴	30	劉	17

表 3.2.2. 本鎮各里十大姓排名（續） 單位：戶

公正里		仁愛里		南昌里		東安里		仁德里		開元里		居仁里		開羅里		樹林里		集祥里		西安里	
姓氏	戶數	姓氏	戶數	姓氏	戶數	姓氏	戶數	姓氏	戶數	姓氏	戶數	姓氏	戶數	姓氏	戶數	姓氏	戶數	姓氏	戶數	姓氏	戶數
林	105	林	127	林	113	林	151	林	71	林	42	林	49	林	31	林	313	陳	61	林	237
陳	82	陳	93	陳	91	陳	84	陳	27	李	23	陳	30	陳	24	陳	157	林	56	陳	213
黃	56	吳	83	張	89	黃	53	李	26	陳	21	張	27	賴	18	黃	107	張	32	黃	155
張	44	李	54	吳	66	張	51	黃	24	張	17	李	15	張	18	張	105	黃	25	張	124
李	42	黃	42	李	57	游	47	張	21	吳	13	黃	11	黃	11	李	101	吳	21	李	106
游	25	張	42	黃	43	李	46	游	17	黃	10	邱	10	劉	11	游	90	賴	14	游	80
吳	25	簡	35	王	40	邱	24	賴	13	賴	8	簡	9	李	10	吳	70	王	12	吳	73
賴	22	楊	27	游	40	賴	24	吳	9	游	7	蔡	9	蔡	8	邱	36	李	11	劉	44
簡	21	邱	23	朱	35	楊	24	蔡	8	楊	6	游	8	吳	8	王	36	劉	10	賴	41
劉	19	賴	21	邱	27	莊	23	楊	7	劉	4	吳	8	蕭	7	楊	34	游	7	謝	40

## 第二節 姓氏與聚落

在《蘭陽平原的傳統聚落：理論架構與基本資料》一書中，有關羅東街的姓氏與聚落分布部分，顯示出今本鎮區域於日治時期，形成的街庄或各聚落中，其姓氏分布的比例、聚落類型以及血緣類型，如配合上同姓聚落其姓氏源流的調查，即可比較清楚地瞭解今本鎮早期住民，其移入該地的根源以致於姓氏與聚落的形成情勢。茲依羅東、十六份、竹林、十八埤、阿里史、北成、月眉、打那岸、歪仔歪等大字，分述之。

<sup>30</sup> 由羅東鎮戶政事務所提供之 1999 年（民 88 年）2 月全鎮各里戶長資料，經統計而出。

## 一、 羅東

羅東大字，包括今開羅、開元、東明、羅東、義和、居仁、仁德里等，姓氏排名林（佔 20.21%）、陳（佔 9.97%）、張（佔 6.39%）、黃（佔 6.39%）、李（佔 4.55%）、賴（佔 3.67%）、藍（佔 3.67%）姓為前 7 名。由書中公元 1904 年（日明治 37 年）地圖顯示，以成市街。<sup>31</sup>田野調查發現，賴、藍姓為同姓聚落，分述其姓氏源流如下：

- 一、 賴姓：廣東省揭陽縣赤竹坪賴揚偉，字文輝，於清康熙、雍正年間來臺，居於臺灣府淡水廳（可能在桃園一帶），傳至四世賴容鎮於 1845 年（清道光 25 年）來到羅東阿東社（今開羅里一帶）墾居，容鎮傳五房，和善、和猷、和鳴、和悅、和性。<sup>32</sup>另福建省漳州府詔安縣二都金溪魚仔堂賴忠義，移墾羅東堡十六份（今羅莊里）。

33



阿東社《桃川賴氏六修祖譜》

- 二、 福建漳州府漳浦縣赤嶺鄉藍承顯、承略、承著、承羅、

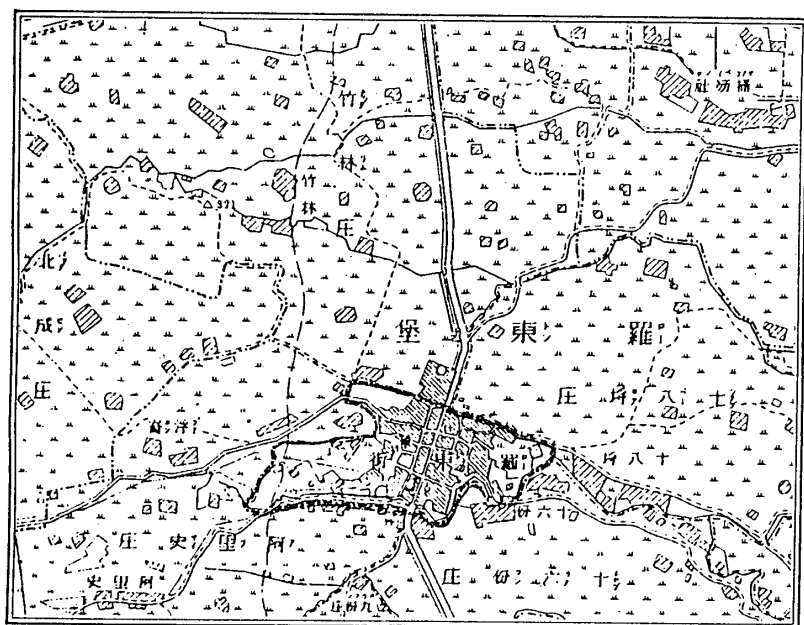
<sup>31</sup> 林渭水，《林家家譜》，1986 年（民 75 年）。

<sup>32</sup> 賴慶從口述以及提供《桃川賴氏六修族譜》，黃明田採訪，2001 年（民 90 年）11 月 28 日。

<sup>33</sup> 賴信全編，《賴氏宗親祖譜系統圖表》，1973 年（民 62 年）。



承服與承令六兄弟，約於 18 世紀（清乾隆年間）來臺，入墾今苗栗縣竹南鎮中港里。約於 19 世紀初葉（清嘉慶年間），六兄弟又再遷移噶瑪蘭，定居羅東北門外（今羅東里姓藍底，振泰街一帶）。其中，承略、承羅、承服三房又移出（一說為臺灣南部、一說為南洋（東南亞））。<sup>34</sup>承顯傳子江海，江海傳三房，元結、元順、元助；承令傳火焰，火焰傳四房，田碧、田琳、田璠、田掌。<sup>35</sup>



羅東大小字圖

——大字界 ——小字界

由於羅東街中心，自清代開發以來，早已成為街肆，由鄰近地區各姓氏隨後遷入，並且應非舉族遷入，因此呈現多姓氏分布。如來臺祖黃純善，福建省南靖縣人，約於 1688 年（清康熙 27 年），遷居今臺北市內湖區，第三代五房派下世祿、世乾、世傑、世歡奉母楊氏遷入今宜蘭縣員山鄉，部分之後再遷五結

<sup>34</sup> 藍吉永口述，黃明田採訪，2001 年（民 90 年）11 月 8 日，以及其父藍文騫手稿。

<sup>35</sup> 藍氏家族派下，有「祭祀公業藍永昌」，該公業約於 20 世紀初葉（日明治年間）創立，其創設係藍姓族人為感懷祖德，祭祀先賢，以招會方式，成立基金置產，團結族親，納英才而設。其對象為宜蘭縣內藍姓宗親，會數有 45 個會半，其中該家族佔 6 會。



鄉，世歡子黃永在，為羅東文宗社創起人之一，<sup>36</sup>其子孫於是有居羅東者。

## 二、十六份

有關十六份大字（今南昌、南豪、羅莊里），各姓氏分布以張（佔 18.98%）、林（佔 14.46%）、吳（佔 6.93%）、黃（佔 6.02%）、陳（佔 5.12%）為前五大姓。據田野調查，張、吳、林、江姓為同姓聚落，茲分述其中張、吳、林姓三姓氏源流如下。

- 一、福建省漳州府南靖縣梅籠總塔下村張秀彬，約於 18、19 世紀（清乾隆、嘉慶年間）來臺，墾居今臺北縣板橋市，第二代張武進，傳至第三代張觀亮、觀親、觀漢、觀猛、觀壽、觀英等六子，移居今本鎮羅莊里十六份。之後六房分居，大房和二房居今羅莊街 72 巷一帶，該地稱呼「姓張仔底」，三房與四房居羅莊一街 150 巷一帶，五房、六房居住在三房與四房北邊一帶，約今羅莊里社區活動中心北邊一帶。<sup>37</sup>
- 二、約於 18 世紀（清乾隆年間）時，吳克潔偕兄弟克溪、克渡，從福建漳州府漳浦縣官塘山后崧山渡海來臺。起初居於苗栗，後聞蘭陽地區初闢，漳籍人頗多，故遷居於礁溪四城，再遷於羅東十六份莊（今南昌里吳厝，十六份福德廟一帶）。另族親吳克栽也移到羅東墾居。<sup>38</sup>
- 三、福建省漳州府漳浦縣人林敦厚，約於 18、19 世紀（清

<sup>36</sup> 黃純善公祭祀公業管理委員會編，《黃純善公家系譜附家誌》，1986 年（民 75 年）。

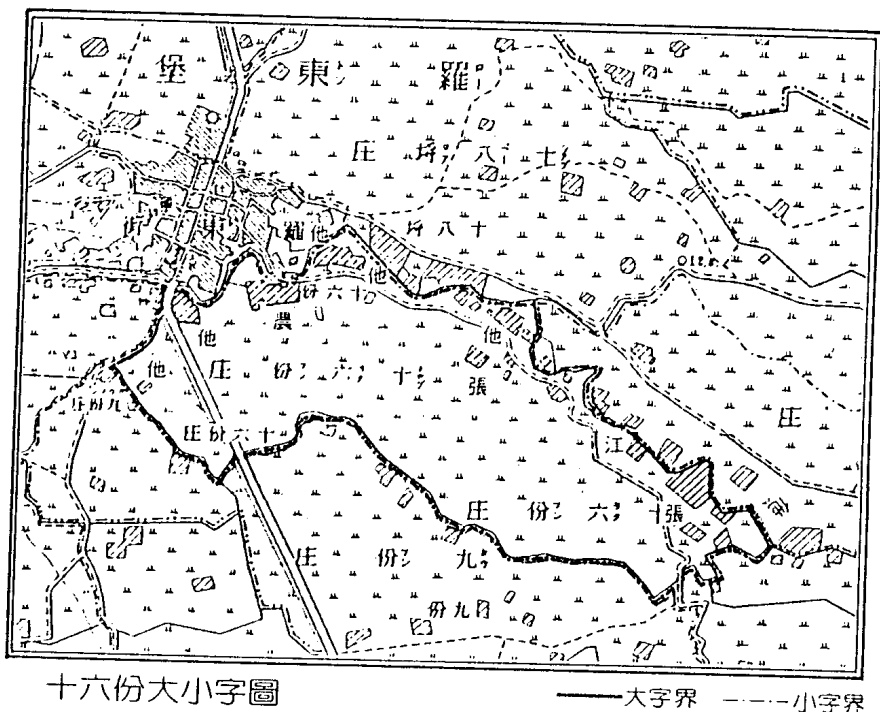
<sup>37</sup> 張吉松口述，黃明田採訪，2001 年（民 90 年）11 月 16 日。以及羅東鎮公所提供，《張七合成祖先系統考據》，1995 年（民 84）3 月 5 日。

<sup>38</sup> 吳開發提供；吳木枝，《羅東吳氏祖譜》，1975 年（民 64 年），序 3；吳永川提供，《宜蘭吳氏宗族寶鑑》。

乾隆、嘉慶年間)，渡臺居於今苗栗縣竹南鎮，次子林樸（觀）約於 19 世紀初葉（清嘉慶年間）移居本鎮十六份（今羅莊里近十六份圳（南門圳）南岸一帶），林樸傳五房，分別是昆山、昆同、阿石、海同、阿碎，子孫繁衍，群聚集村。<sup>39</sup>



十六份《吳氏祖譜》



十六份大小字圖

——大字界    - - - - 小字界

<sup>39</sup> 林錦池口述，黃明田採訪，2001年（民90年）12月15日。

十六份地區早期開鑿南門圳和月眉圳，使該地農墾灌溉無慮，住民沿圳邊兩旁居住，聚落沿圳分布，除吳姓、張姓外，該地今日已建新式住宅（溫哥華），另有江姓集村聚落，餘者為散村，散村聚落則多以竹圍一個個圍住的住屋。

### 三、竹林

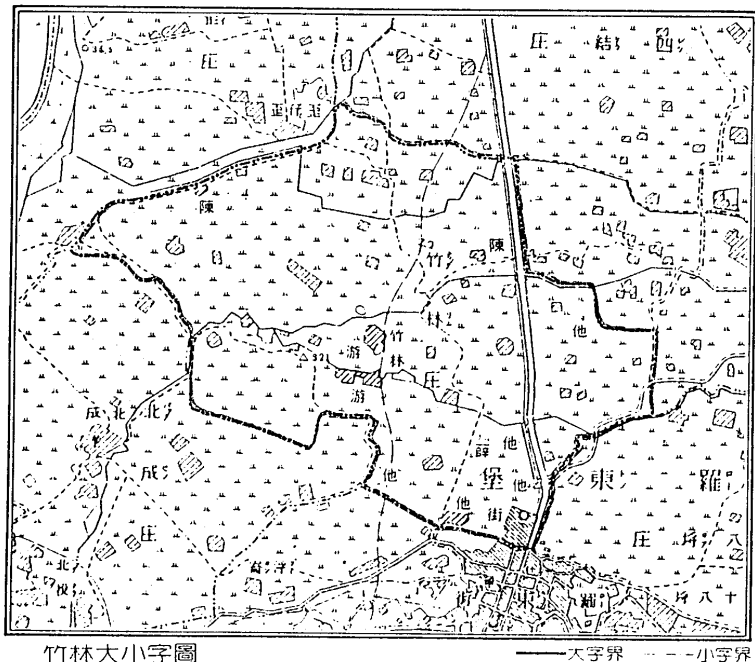
有關竹林大字（今竹林、樹林、信義、公正、賢文、集祥里），以林（佔 20.85%）、游（佔 17.92%）、陳（佔 9.45%）、薛（佔 8.14%）、黃（佔 6.51%）為前五大姓，有陳（兩個）、游（兩個）、薛姓同姓聚落，據田野調查發現，該游姓聚落，位於今羅東高中東北側，近北成排水一帶（今樹林里），陳姓聚落，位於愛國路與中華路十字路口西北側，為福建省漳州府漳浦縣赤湖社陳加添，先移入今三星鄉，之後在移入該地，為竹林仕紳陳進財家族。薛姓聚落，位於今公正路與興東路十字路口東北側，為福建省漳州府詔安縣人。<sup>40</sup>此外，游姓同姓聚落南面，亦有林姓同姓群居。茲分述林、游二姓之姓氏源流如下。

- 一、福建省漳州府漳浦縣車田堡攀社林天宗，約於 18 世紀（清乾隆年間）渡臺，居住於今苗栗縣竹南鎮一帶，傳三房煖生、斷生、任生，約於 19 世紀初葉（清嘉慶年間）移居到今本鎮樹林里，羅東高中一帶。<sup>41</sup>
- 二、福建省漳州府詔安縣二都秀篆游次軒，約於 18 世紀中（清乾隆年間）渡臺，居住於今彰化縣員林鎮一帶，後移今桃園縣蘆竹鄉南坎，傳三房烈然、烈田、烈北，約於 19 世紀初葉（清嘉慶年間）移居到今本鎮樹林里，

<sup>40</sup> 薛梓湖編，《宜蘭羅東薛氏祖譜》，1980 年（民 69 年），5-6。

<sup>41</sup> 林傳枝編撰，《林氏祖譜》，2001 年（民 90 年）8 月，以及林傳枝口述，黃明田採訪，2002 年（民 91 年）1 月 28 日。

近北成排水一帶，子孫繁衍，遂成同姓聚落，稱呼「姓游仔底」。<sup>42</sup>



竹林大小字圖

——大字界 ---小字界

竹林地區為散村聚落類型，游、陳、薛姓等同姓聚落，聚落規模不大，多分布於今北成排水與一帶。另外其他的集村聚落，亦是如此，近羅東市街也才有 10 戶之多（今集祥里中正路與民生路十字路口西北側），姓氏方面亦多雜，為雜姓村類型。

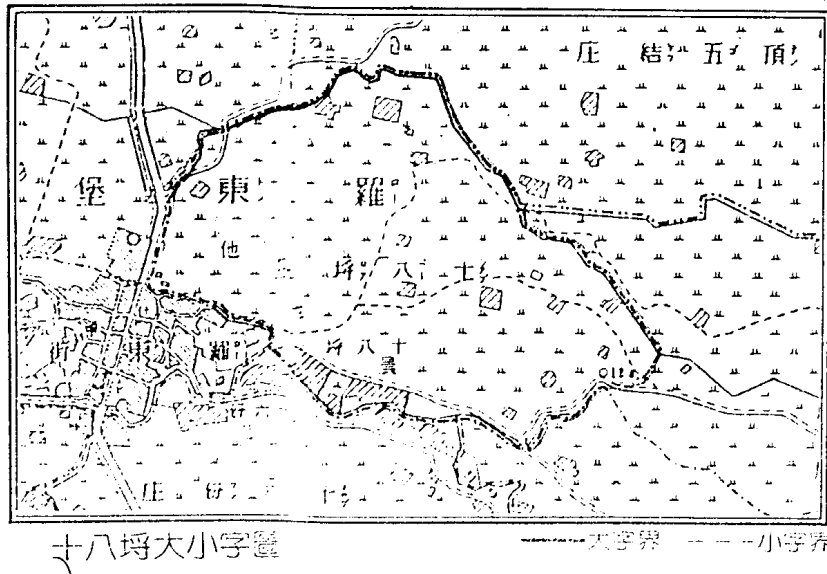
#### 四、十八埤

有關十八埤大字（今大新、東安里），各姓氏分布以林（佔 22.26%）、陳（佔 6.93%）、張（佔 6.57%）、游（佔 6.20%）、黃（佔 6.20%）為前五大姓。地處羅東街郊區，聚落型態呈現散村分布，除鄰南門圳北岸為集村聚落，住戶約佔該大字 3/4 戶數，據田野調查，福建省漳州府南靖縣人莊查某入墾該地（今東安里中山東路附近）。福建漳州府南靖縣人余元傑，約於 19

<sup>42</sup> 游興精口述，黃明田採訪，2002 年（民 91 年）1 月 29 日。



世紀初葉（清嘉慶年間）攜眷自臺灣西部遷居今五結鄉，之後再入居該地（今東安里）。福建省漳州府詔安人游新恭入墾該地（今東安里）。福建省漳州府漳浦縣人林阿水遷居十八埭田中央（今東安里與新群里交界處，打那岸排水南側）。<sup>43</sup>另有福建省漳州府龍溪縣石厝社石包振派下後代遷居該地（今大新里）。<sup>44</sup>



## 五、阿里史

有關阿里史大字（今西安里、成功里、浮崙里、漢民里），浮崙（今浮崙里與漢民里）土名各姓氏分布，以林（佔 15.49%）、李（佔 11.62%）、陳（佔 11.36%）、黃（佔 11.36%）、游（佔 9.09%）為前五大姓。集村分布於近羅東街肆（在今浮崙巷兩旁），超過九成戶數集中，其他集村在在浮崙本莊（今純精路與中山西路東北側），另為數個散村分布於農田中。有此得之，該區集村區域，然姓氏方面，為雜姓村類型。

<sup>43</sup> 林天生，《社區簡介》，東安社區發展協會，1997年（民86年），2。以及林天生口述，黃明田採訪，2001年（民90年）11月16日。

<sup>44</sup> 石財賢提供，《石包振公派下家譜》，1974年（民63年）。該派下有「祭祀公業石天然」、「祭祀公業石東榮」、「祭祀公業石吉祥」、「祭祀公業石合興」及「祭祀公業石吳氏傑媽」等。



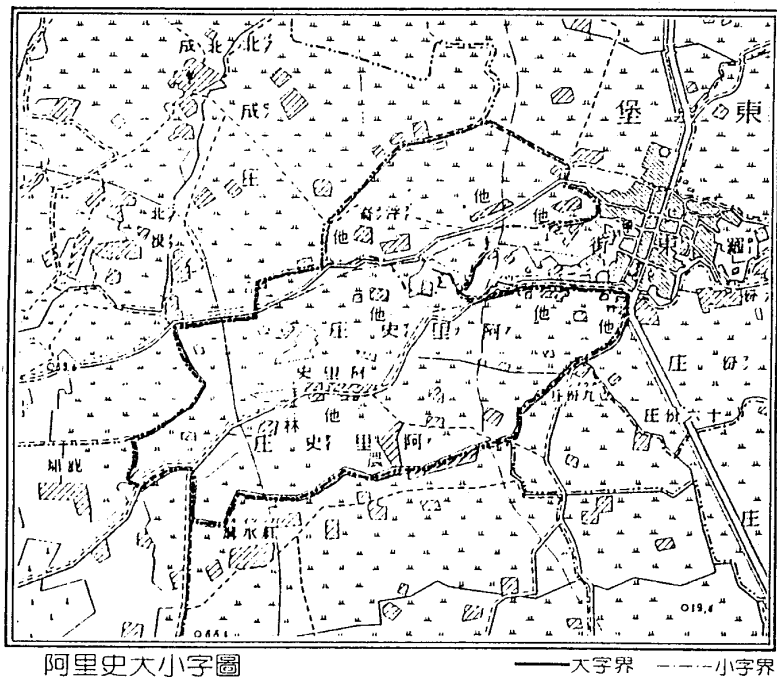
阿里史土名各姓氏分布，以林（佔 25.32%）、陳（佔 7.59%）、張（佔 7.17%）、黃（佔 5.91%）、游（佔 5.49%）為前五大姓。據田野調查發現，有林姓同姓聚落，位於今西安街 382 巷 1-33 號（萬靈宮北側，西安公園右側）。此外，集村聚落集中於阿里史本莊，今慶昌宮一帶（今西寧路南北兩面與中山西路南邊），以黃姓為大姓、羅東街肆外圍，南門圳南岸一帶（成功里），其餘則散布農墾稻田中。有此得之，該區集村區域，然姓氏方面，為林姓主姓村，而黃姓亦有群聚集居於阿里史本莊中。茲分述林、黃姓二姓氏源流如下。

- 一、福建省漳州府南靖縣林和觀，約於 18 世紀（清乾隆年間）來臺，第二代林考官，傳至第三代林井官，約於 19 世紀上半葉（清嘉慶、道光年間）移居今本鎮西安里西安街 382 巷一帶。之後傳三房，分別是阿宗、正枝、智等房，大房再傳兩房安、石，二房再傳七房水德、阿生、阿令、阿定、阿清、阿泉，三房再傳三房，大房不詳，二房阿知，三房阿獅，該地稱呼「姓林仔底」。<sup>45</sup>
- 二、福建省漳州府漳浦縣前陳庄後蔡社大樹下黃猛，約於 18 世紀（清乾隆年間）來臺，於 19 世紀初（清嘉慶年間）第二代黃丹，<sup>46</sup>移墾今員山鄉一帶，傳至第三代分三房，分別是光泉、阿份、光墜，移墾今本鎮西安里慶昌宮一帶，之後光泉一房移今北成里北投，阿份一房移今冬山鄉順安，光墜一房再傳媽惜、媽治、媽富、媽文、媽番五房，其中媽治一房於 1881 年（清光緒 7 年），兄

<sup>45</sup> 林錫淮，《林氏歷代家族族譜》，1999 年（民 88 年）5 月，以及林天月口述，黃明田採訪，2002 年（民 91 年）1 月 30 日。

<sup>46</sup> 據黃氏口述傳說，懷疑黃猛有一子與黃丹兩兄弟一同搭船來噶瑪蘭，在上岸時不幸墜海。

弟鬪分後，移今北成里北投。<sup>47</sup>



### 六、北成

有關北成大字（今北成里），北成土名各姓氏分布以陳（佔 26.19%）、黃（佔 12.86%）、游（佔 12.38%）、江（佔 8.10%）、林（佔 7.14%）為前五大姓；北投土名各姓氏分布以陳（佔 27.27%）、林（佔 11.36%）、黃（佔 11.36%）、游（佔 11.36%）、謝（佔 9.09%）為前五大姓。據田野調查，陳、游、黃姓同姓聚落，茲述陳、游二姓氏源流如下：

- 一、福建省漳州府漳浦縣佛曇鎮大坑陳汝漫，於 17-18 世紀（清康熙年間）從今苗栗縣後龍鎮公司寮港登陸，墾

<sup>47</sup> 黃藏霖，《黃家世系表》，1997 年（民 86 年）10 月，以及黃藏霖口述，黃明田採訪，2002 年（民 91 年）1 月 29 日。

居於後龍鎮龍津里、福寧里一帶，傳至來臺第三世陳團，約於 18、19 世紀（清乾隆、嘉慶年間），自苗栗後龍遷往羅東，先於加禮宛港（今五結鄉）登陸，之後再順蘭陽溪上游遷徙至羅東北成，墾居生息，繁衍生息，生有六房，分別是高、石、道、紅、目、量等房，子孫繁衍，散佈於今北成活動中心西側，以及茅仔寮一帶。<sup>48</sup>



北成《廣川游氏族譜》

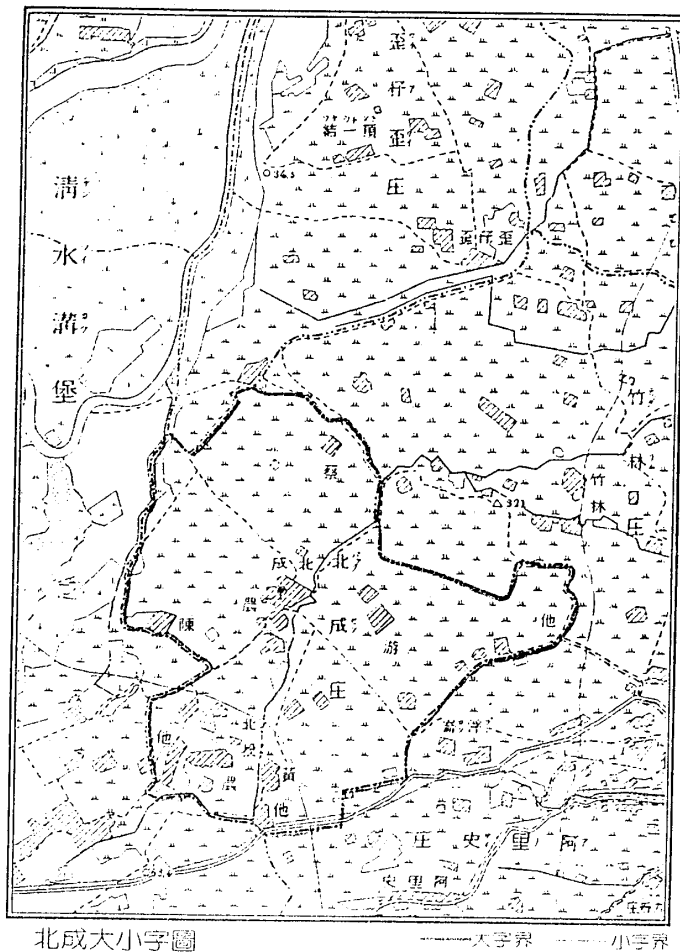
二、福建省漳州府詔安縣二都秀篆埔坪游升平（國治），約於 18 世紀中（清乾隆年間）渡臺，居住於今桃園縣南崁一帶，傳至第二代長子游道政（厚悅），約於 19 世紀初葉（清嘉慶年間）從今桃園移居到今本鎮北成里壟仔底（北成街與公正路十字路口東側）。游道政傳五房，進捷、進火、進卯、進派、進助，子孫繁衍，二、三房後移今冬山鄉太和村。<sup>49</sup>

北成區域姓氏分布集中於陳、游、黃、林、江等姓，前述

<sup>48</sup> 陳文煜口述，黃明田、許純蓮採訪，2001 年（民 90 年）5 月 24 日。

<sup>49</sup> 羅東鎮公所提供，祭祀公業游道政，〈詔安來臺—十二世聖居公四房派下〉，系 51。以及游春標口述，黃明田採訪，2001 年（民 90 年）11 月 23 日。五房中，第五房絕嗣。

陳、游有同姓聚落外，江姓方面據調查位於北成興安宮東側一帶，黃姓則集中於樹林仔一帶，亦為群居一起，故除北投一帶外，為主姓村地區，且為集村聚集。

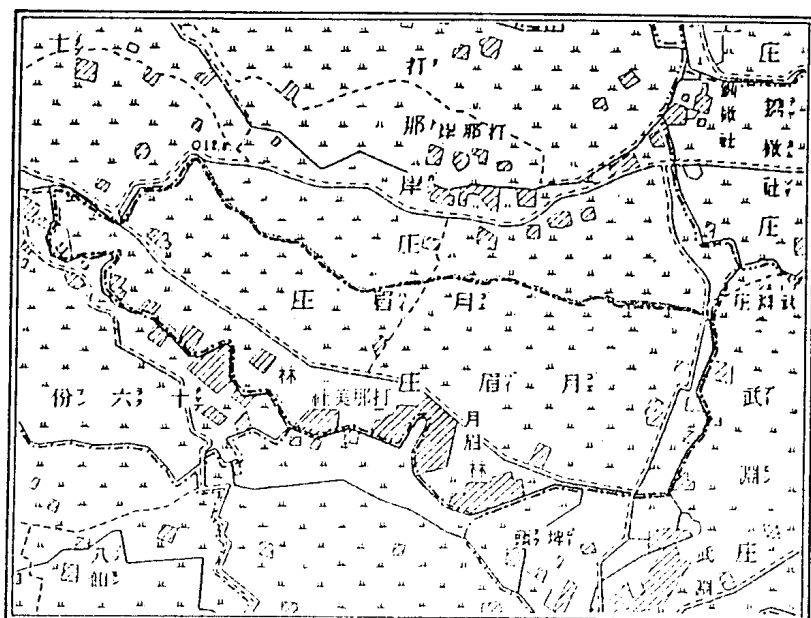


### 七、月眉

有關月眉大字（今新群里南半部），各姓氏分布以林（佔 45.19%）、蔡（佔 9.62%）、張（佔 4.81%）、鄭（佔 4.81%）、謝（佔 4.81%）為前五大姓。田野調查發現，林姓為同姓聚落，茲述其姓氏源流如下：

一、福建省漳州府林佛桃，於 18 世紀（清乾隆年間）渡海

來臺，墾居苗栗中港，至第二代林蓋老遷居本鎮新群里，林衍老居今冬山鄉武淵村，林珠老居於今三星鄉月眉村及本鎮新群里。<sup>50</sup>林蓋老後世分五大房，共同居住於今新群里月眉街 125 號一帶。另林佛桃曾孫林寬義、林娘媽、林苗農等人，也於 1814 年（嘉慶 19 年），遷到今新群里墾居。<sup>51</sup>



月眉大小字圖

-----大宇界    ————小宇界

月眉地區之聚落分布同十六份一樣，聚落分布於南門圳（今十六份圳）北岸，除有噶瑪蘭族南搭吝社人仍有族人居住外，近 1/2 戶數為林姓集村，聚集在南搭吝社兩旁。

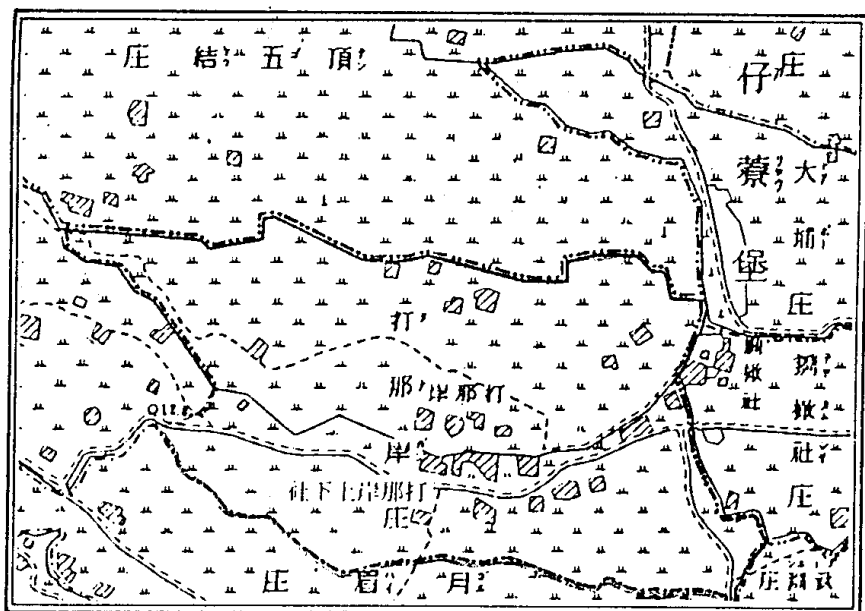
<sup>50</sup> 羅東鎮公所提供，81.6.18 羅鎮字第 010965 號公文，「異議書」。

<sup>51</sup> 羅東鎮公所提供，《聯合報》，第 24 版，1993 年（民 82 年）10 月 18 日。



#### 八、打那岸

有關打那岸大字（今新群里北半部），各姓氏分布以賴（佔 26.42%）、洪（佔 18.87%）、林（佔 13.21%）、謝（佔 11.32%）、邱（佔 7.55%）為前五大姓。該區域漢人聚落呈現散村分布，聚落大多沿該大字區域中部，打那岸圳與由東西向牛車路（約為今中山東路）兩旁零散分布，且共有九姓氏中，並無單一同宗同姓居住該地，呈現雜姓村型態。



打那岸大小字圖

——大字界 ——小字界

#### 九、歪仔歪

有關歪仔歪大字（今仁愛里），歪仔歪土名各姓氏分布以林（佔 25.27%）、邱（佔 13.19%）、陳（佔 13.19%）、李（佔 7.69%）、簡（佔 7.694%）為前 5 大姓；頂一結土名各姓氏分

布以吳（佔 23.29%）、張（佔 16.44%）、林（佔 13.70%）、駱（佔 10.96%）、邱（佔 10.96%）為前五大姓。

據田野調查，歪阿歪有林姓同姓聚落，共有 23 戶數林姓中，有 12 戶集中居住於今復興路 388 巷內，靠近萬長春四結幹線分支南岸；頂一結有吳姓同姓聚落，共有 17 戶吳姓中，有 14 戶集中居住於今復興路 388 巷與復興路交接路口東北側，其祖籍來自福建省漳州府南靖縣。<sup>52</sup>其餘地區，則呈現於散村分布，並且姓氏紛雜。除前述林、吳姓為集村聚落外，頂一結本莊、原歪仔歪社居地，以及清水溝（今仁愛里永和寺一帶）等，為集村雜姓聚落，當中頂一結有楊姓一家族，與清水溝林姓一家族，茲分述楊、林二姓如下。

一、福建省漳州府詔安縣北門外外觀橋頭，來臺祖楊鈺攜妻鄭氏及四子晏、麟、鳳、雀，於 1759 年（清乾隆 24 年）來臺，居於北路中港街香山內（今苗栗縣竹南鎮），後移居後□底南勢坑（今苗栗縣後龍鎮龍坑里），1802 年（清嘉慶 7 年），楊晏（無傳）和楊雀（並攜妻與帶三個兒子長敏、長恒、長有）兩房移居噶瑪蘭湯仔圍及三結仔莊（麟、鳳二子移居臺灣中南部，沒有來宜蘭），1814 年（清嘉慶 19 年），楊雀一房再移居浮州堡（今三星鄉一帶）而至今本鎮仁愛里頂一結。長恒一房大多又移今壯圍鄉，長有一房又移今宜蘭市，<sup>53</sup>僅留長敏一房定居未再遷移。<sup>54</sup>

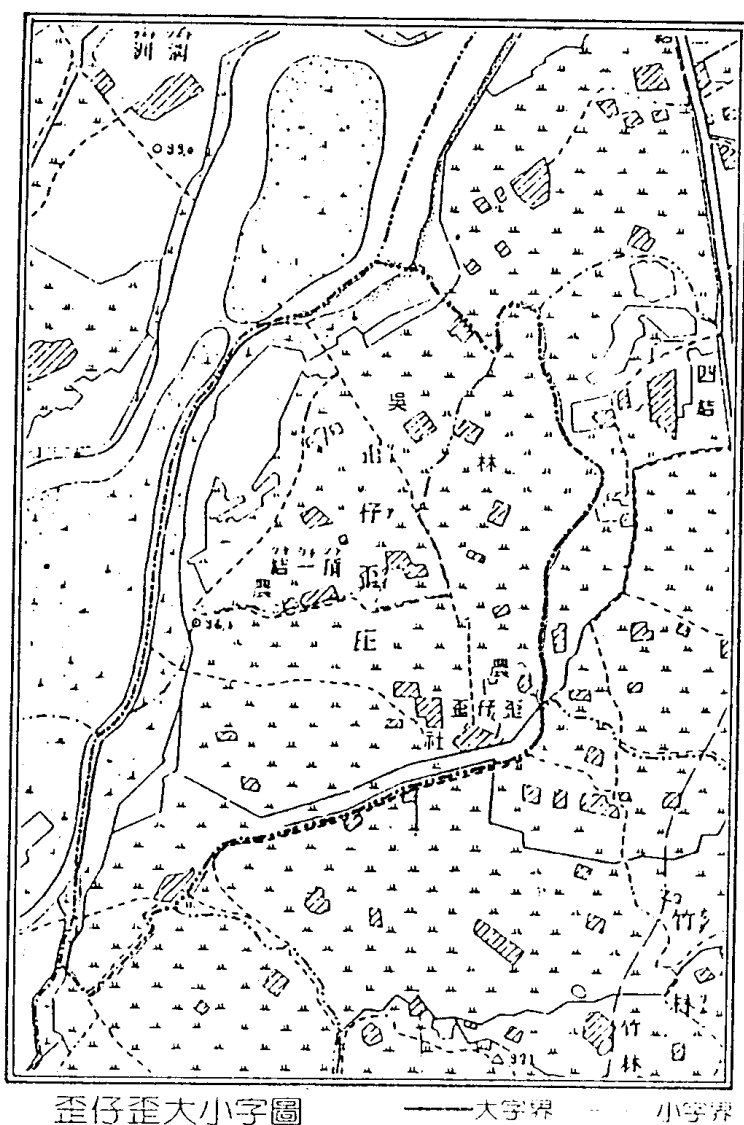
二、福建省漳州府龍溪縣林大斗、林大玖、林大有三兄弟，

<sup>52</sup> 吳蓬春口述，黃明田採訪，2002 年（民 91 年）1 月 27 日。

<sup>53</sup> 長有一房傳四子文根、文生、文才、文梓、文來，文梓即進士楊士芳。

<sup>54</sup> 楊柏村口述及其整理的《楊鈺直系族譜彙集》，1996 年（民 85 年），黃明田採訪，2002 年（民 91 年）1 月 9 日。

渡海來臺先居今桃園縣，後林大斗與林大玖於 1810 年（清嘉慶 15 年），搭帆船來到噶瑪蘭，林大玖居今頭城鎮，林大斗居今冬山鄉火燒城，林大斗六子林三知妻子攜子阿見（少年即牧牛於清水溝）、阿成、尖嘴於 19 世紀末葉（清光緒年間），移入今仁愛里清水溝。<sup>55</sup>



<sup>55</sup> 林振佃口述，黃明田採訪，2002 年 1 月 30 日。